FG
1015
S263
1700
CHMRB

912
C697
x

Vignettes - Maps -

[A collection of maps of Europe, Asia, Africa, North America, + South America, circa 1700-1725 by Sr. Sanson, Guillieme de l'Isle, Peter Schenck and others.]

912
C697
v.4
(1)

THEATRUM HISTORICUM PARS OCCIDENTALIS

THEATRUM HISTORICUM

ad annum Christi quadringentesimũ
in quo
tum IMPERII ROMANI tũ BARBARORUM
circumincolentiũ fœtus ob oculos ponitur
PARS OCCIDENTALIS
Autore Guillelmo Del'Isle
è Regiâ Scientiarũ Academiâ

AMSTELODAMI
Apud
I.COVENS & C.MORTIER
Cum Privil.

SUPPLEMENTUM THEATRO HISTORICO

Venient annis
Sæcula seris,
quibus Oceanus
Vincula rerum
laxet, et ingens
Pateat tellus,
Typhysque novos
Detegat Orbes
nec sit terris
Ultima Thule. Sen. in Medea

In America repertum esse Numismata Cæsaris Augusti nomine et imagine signatum ab iis qui auri quærendi gratia terras effodiebant. asserit L. Marinæus Siculus lib. XXIX. tit 16. argumento, ut inquit ille, ad Indos olim perveniſſe Romanos. Sit penes Autorem fides

Americam Gerardus Mercator, Abrahamus Ortelius et alii Atlanticam Platonis Insulam esse arbitrati sunt: arbitratus est et Guillelmus Sanson Geographus Regias, qui et ejus Mappam non inelegantem publicavit, in qua Insulam decem Neptuni filiis ex Platone distributam exhibuit et unicuique filio sortem suam assignavit.

Phœnices qui Gadiram inhabitant dum extra Columnas Herculis navigarent, ad Regiones quasdam appliciuere ulvâ algaq; plenas quæ æstibus maris rigabantur. Arist. in. admirand.

Oceani intransmeabilis ulteriores fines non licuit cuiquam transfretare, quia resistente ulvâ et ventorum spiramine quiescente impermeabiles esse sentiuntur. Jor. de Reb. Get.

Fortunatas Insulas (quæ ad quinque gradus longitudinis ad minimum extenduntur) Ptolemæus ponit sub eodem Meridiano

Primus Meridianus sive Initium Longitudinis locorum ex mente Ptolemæi circa hæc incerta hinc Plin. lib VI. c. 31.

Pœna Inſ.

forte Aprositos i.e. Inaccessibilis

Ombrios quæ et Pluvialia et Pluitana Insula

Fortunatæ Insulæ

Pinturia
Nivaria
Junonis quæ et Autolcæ Inſ.
Canaria I.
Capraria I.
Pinturia I
Hercæ sive Junonia major
Magnus Portus
Arsinarium Prom.
Rysſadirum Promont.
Babiba
Pharusiæi sive Phorusii
Perorsi Æthiopes

Scala
Milliaria Romana quorum 15. uni gradui respondent
50 100 150 200 250
Stadia Græca quorum 600 uni gradui respondent
500 1000 1500 2000
Leucæ Gallicæ antiquæ quarum 50. uni gradui respondebant
50 100 150
Parasangæ Pers. quarum 18 uni gradui respondent
10 20 30 40 50 60

Suetonius Paulinus quem Consulem vidimus, primus Romanorum Ducum transgressus Atlantem aliquot-millium spatio, prodidit de excelsitate quidem ejus quæ cæteri etc..... Decumis se eo castris perveniſſe et ultra ad fluvium qui Niger vocatur per Solitudines nigri puberis eminentibus interdum velut exustis cautibus loca inhabitabilia fervore, quanquam hyberno tempore experto. Plin. lib. V. C. I.

Desertum Ghir

Ingentes Solitudines

Natembes

Usargala Mons

Garama metropolis

Cillaba

Alele

Phazania Regio

Ad Solitudines Africæ supra Minorem Syrtin dictas, versa Phazania est (hodie Regnum Fezan) ubi gentem Phazaniorum urbesque Alelen et Cillabam subegimus..... Omnia armis Romanorum superata, et a Cornelio Balbo triumphata. Plin. l. V. c. 5.

Libyæ Interioris Deserta

MARE ATLANTICUM

MARE MEDITERRANEUM

Libya Interior

Gætulia ubi Gætuli

Africa

Hispania

Gallæcia

Tarraconensis

Carthaginensis

Lusitania

Baetica

Mauritania Tingitana

Mauritania Cæsariensis

Numidia

Byzacena

Tripolitana

Cyrenaica

Marmarica

Gallia

Aquitania

Narbonensis

Lugdunensis

Belgica

Germania

Britannia prima

Britannia

Hibernia

Scotia

Italia

Sicilia

Sardinia

Corsica

Creta Inſ.

Pannonia

Dalmatia

Dacia Ripensis

Dacia mediterr.

Moesia

Thracia

Macedonia

Epirus nova

Thessalia

Achaia

Peloponnesus

Vandalia

Sarmatia

Germania magna

Sueones

Scythia

Venedi

Gothi

Imperium Gothorum

Hunnorum

Sinus Adriaticus

Mare Ægæum

Sinus Codanus

Mare Suevicum

Mare Atlanticum

Fretum Herculeum

Atlas Major Mons

Atlas minor M.

Orcades Insulæ

Baleares Insulæ

Pityusæ Inſ.

Sinus Numidicus

Syrtis minor

Syrtis major

Ophiusa

Ebudes Insulæ

Cassiterides Insulæ

Trileucum Prom.

Sacrum Prom.

Notium promont.

Boreum Pr.

Dumnonium Prom.

Gobum pr.

Calpe

Abyla

Mercurius sive Explomus

Cirne Inſ.

Gannaria extrema

Autolalæ

Daræ sive Darades

Melano Gætuli

Darradus fluv.

Ghir fluv.

Magnus Portus

Mons Durdus

Mons Usabaca

Mons Atlas Major

Mons Mysocaras Portus

Mons Cubus Portus

Mons Thamusida

Mons Volubilis

Mons Tingis

Mons Babba

Mons Sybur

Mons Merpis

Mons Tocolosida

Mons Tabernæ

Mons Lixa

Mons Frigidæ

Mons Banasa

Mons Sala fluv.

Mons Tasacora

Mons Tamarita

Mons Gilda

Mons Mina

Mons Vaga

Mons Tipasa

Mons Cæsarea

Mons Rusazus

Mons Rusgunia

Mons Rusucurru

Mons Rusazus

Mons Tipasa

48.

(2.)

Milles Pas Geometriques ou Milles d'Italie
Lieues Communes de France
Grandes Lieües de France
Lieues Communes d'Espagne
Lieues Communes d'Allemagne
Grandes Lieües d'Allemagne
Milles Communes d'Angleterre
Lieues Communes de Mer

LA MER MEDITERRANÉE
divisée
en ses Principales Parties Mers
par C. Valck
a Amsterdam
sur le Dam avec Privilege

MER MEDITERRANÉE
MER DE PONANT
MER DE BARBARIE
MER DE TOSCANE
MER DE SARDAGNE
MER DE CORSE
MER DE VENISE
MER IONIENNE
MER DE CANDIE
MER DE LEVANT
MER DE SYRIE
MER D'EGYPTE
MER ROUGE
MER NOIRE ou PONT EUXIN
MER DE MARMORA
MER DE ZABACHE
MER DE LYBIE
DESERTS DE BARCA
DESERT DE LEMTA
DESERT DE TARGA
ROYAUME DE FEZ
ROYAUME DE MAROC
ROYAUME DE BARCA
ROYAUME DE TUNIS
ROYAUME DE TRIPOLI
ROYAUME DE BIZERTE
ROYAUME DE TANTOLIE ou ASIE MINEURE
ESPAGNE
GALLICE
ASTURIES
BISCAYE
CASTILLE
ARAGON
CATALOGNE
ALEMAGNE
SUABE
BAVIERE
AUTRICHE
HONGRIE TURQUE
TRANSILVANIE
MOLDAVIE
VALAQUIE
SERVIE
BOSNIE
CROATIE
CARNIOLE
ITALIE
TOSCANE
ROMANIE
GRECE
MORÉE
ACHAIE
THESSALIE
ISLE DE CANDIE
ISLE DE CHYPRE
ISLE DE RHODES
ARCHIPEL
PETITE TARTARIE
CIRCASSES
ABASSA
ARABIE PETRÉE
ARABIE HEUREUSE
ISLE DE SOCOTORA
ISLE DE MASSUA
ISLE DE MALTE
ISLE DE SICILE
ISLE DE SARDAIGNE
ISLE DE CORSE
ISLE DE MAJORCA
ISLE DE MINORCA
ISLE DE SANTORIN
ISLE DE NEGRONT
ISLE DE ZANTE
ISLE DE CEFALONIA
ISLE DE CORFU
ISLE DE SAMOS
ISLE DE NICARIE
ISLE DE STANCHIO
ISLE DE STALIMENE
ISLE DE METELINO
ISLE DE SCIO
ISLE DE CERIGO
ISLE DE CERIGOTTO
ISLE DE SAPIENZA
ISLE DE STAMPALIE
ISLE DE CARPANTO
ISLE DE GOZO
ISLE DE LAMPEDOSA
ISLE DE PANTALARIA
ISLE DE ZERBI
ISLE DE GERBA
ISLE DE CERCINA
ISLE DE CABRERA
ISLE DE FORMENTERA
ISLE DE YVICA
ISLE DE MAYORCA
ISLE DE MENORCA
ISLE DE GIBRALTAR
ISLE DE TARIFA
ISLE DE CADIX
ISLE DE LEON
ISLE DE CABRITA
ISLE DE CAPRARIA
ISLE DE GORGONA
ISLE DE PALMAIRE
ISLE DE PORQUEROLLES
ISLE DE STE MARGUERITE
ISLE DE STE HONORAT
ISLE DE LERINS
ISLE DE PORQUERIS
ISLE DE PALMARIA
ISLE DE TINOSA
ISLE DE CAPRERA
ISLE DE MONTECRISTO
ISLE DE PIANOSA
ISLE DE GIGLIO
ISLE DE GIANNUTRI
ISLE DE GIANNUTRINO
ISLE DE CAPRAIA
ISLE DE GORGONA
ISLE DE MELORIA
ISLE DE ZIRA
ISLE DE CURZOLA
ISLE DE LESINA
ISLE DE LISSA
ISLE DE CURZOLARA
ISLE DE CAZZO
ISLE DE BRAZZA
ISLE DE LUSSIN
ISLE DE PAGO
ISLE DE VEGLIA
ISLE DE CHERSO
ISLE DE MORLACHIA
ISLE DE ARBE
ISLE DE PAROLONGO
ISLE DE PASSARO
ISLE DE LAMPEDUSA
ISLE DE CERCINA
ISLE DE CABRERA
ISLE DE FORMENTERA
ISLE DE YVICA
ISLE DE MAYORCA
ISLE DE MENORCA
ISLE DE GIBRALTAR
ISLE DE TARIFA
ISLE DE CADIX
ISLE DE LEON
ISLE DE CABRITA
ISLE DE CAPRARIA
ISLE DE GORGONA
ISLE DE PALMAIRE
ISLE DE PORQUEROLLES
ISLE DE STE MARGUERITE
ISLE DE STE HONORAT
ISLE DE LERINS
ISLE DE PORQUERIS
ISLE DE PALMARIA
ISLE DE TINOSA
ISLE DE CAPRERA
ISLE DE MONTECRISTO
ISLE DE PIANOSA
ISLE DE GIGLIO
ISLE DE GIANNUTRI
ISLE DE GIANNUTRINO
ISLE DE CAPRAIA
ISLE DE GORGONA
ISLE DE MELORIA
ISLE DE ZIRA
ISLE DE CURZOLA
ISLE DE LESINA
ISLE DE LISSA
ISLE DE CURZOLARA
ISLE DE CAZZO
ISLE DE BRAZZA
ISLE DE LUSSIN
ISLE DE PAGO
ISLE DE VEGLIA
ISLE DE CHERSO
ISLE DE MORLACHIA
ISLE DE ARBE
ISLE DE PAROLONGO
ISLE DE PASSARO
ISLE DE LAMPEDUSA

24

REGNORUM

PORTUGALLIÆ

ET

ALGARBIÆ

Tabula novissima, accuratissime

Composita

per

P. PLACIDUM AUGUSTINUM,

et Edita

per

NICOLAUM VISSCHER.

cum Privileg.

Nunc apud Petrum Schenk Junior.

Septentrio.

Meridies.

Occidens.

Orientis.

Echelle.

Lieües d'Espagne.
Chacune de 3300 pas Geometriques.

Lieües de France de 3000 pas Geomet.

GALICE

Tierra Cabrera de Leon

LEON

ENTRE DOURO ET MINHO

TRAS LOS MONTES

BEYRA

ESTREMADURE

ALENTEIO

ALGARVE

ESTREMADURE

CASTILLANE

ANDALOUSIE

MER DE PO RTUGAL

Les Environs de la Ville de Porto prez l'Embouc.e de la Doüere

Fortaleza de S. Joan de Foz
Fort nova
S. Gregorio
S. Joan de Foz
Matfarella
PORTO
S. Alexo
S. Agata
Miragoya
Entrée de la Doüere dits Duero
Cabedello
Villa nova
Spaanse Mylen.

Explication des Forteresses Près LISBONE en descendant le Tage.

Sacramento. Fort Royal.
Belem. Forteresse.
S. Joseph. Platte forme. avec 8 pieces.
Veiras. Boulevard, avec Artillerie.
Paso d'Arcos. Boulevard avec 12 pieces.
S. Gian. Forteresse.
S. Antoine. Fort Royal.
Cascaes. Château avec 12 p.

Au delà du Tage

Almada. Chateau.
Torre Vexa. Chateau avec 12 pieces.
Carreca Seca. Platte forme avec 12 pieces.

Bestekenisse der Sterktens by LISSEBON int afstomen van de Taag.

Sacramento. Een Koninklyk Fort of Sterkte.
Belem. Fortres of Sterkte.
S. Joseph. vaste plaats met 8. Stuks geschut.
Veiras. Een Bolwerk met geschut.
Paso d'Arcos. Een Bolwerk met 13 stuks Canon
S. Gian. Een Fortres of sterkte.
S. Antoine. Een Koninklyk Fort of sterkte.
Cascais. Een Kasteel met 12 Stuks Canon.
Al recht dat aan't Inkomen van den Taag legt.
Almada. Een Casteel.
Torre Vexa. Kasteel met 12 Stuks Kanon.
Carreca Seca. Een vaste sant plaat daar een Fort op legt met 12 Stuks Canon.

Explication de quelques Marques et Lettres.

Villes. Steden.
Royaumes. Konink-Ryken.
Archeveche. Aart Bisdom.
Eveche. Bisdom.
Forter. Sterkte.
Place avec Garnison. Een plaats met Garnisoen beset.
Champ de Battaille. Slag-Velt.
Port de Mer. Zee haven.
Chemin de Lisbon en Espagne. De Weg van Lissebon na Spanye.
Guad. sur la Guadian. Weg wysing op Guadiana.
D. Duche. Hertogdommen.
M. Marquisat. een Markisaatschap.
C. Comte. Graafschap.
R. Rivier. Rivier.

Beduyding van eenige Tekeninge en Letters.

Portolan. Kust van Portugal. } Volgens TEXEIRA.
Portolan. des Costes de Portugal. } Selon TEXEIRA.

Baeren van de Kusten van Portugal, met de Diepte van ieder met Leeg en Hoog Vloet.

	Leeg Vloet.	Hoog Vloet.
Caminha. Zuyd-Cant	4 2/3	Vadem. 6 2/3
Viana	4	6. of 6 1/2
Villa de Conde	3 4/3	6.
Porto	7 2/3	10.
Aveira	4 2/3	6.
Mondego	2 2/3	5 1/3
Pederneira		20
Peniche		2. en 5 Buiten de Baer
Setuvel	3 1/2	5.
Villa Nova de Portimahon	5	8 1/3
Faro	2 2/3	3.
Tavira	2 2/3	3. of 4

De Mond van de Rivier Guadiana is zeer Periculeus
La Guadiana a son entrée fort dangereuse

Golfe de Cadis

Arenas Gordas

Guadalquivir Flu.

Guadiana Flu.

Barra de Setuval

Barra de Tavira

Barra d'Aveiro

Barra d'Arosa

Cap Sardaon

Cap de S. Vincente

S. Lucar de Barrameda

(1) ~~(2)~~

2. 32

OCEANUS CANTABRICUS Vulgo

MARE DE BISCAIA.

GALLÆCIA

Asturia de Oviedo

ASTURIÆ

Asturia de Santillana

REGNUM LEGIONIS

CASTELLA VETUS

REGNUM NAVARRÆ

Alava

Rioja

REGNUM CASTELLÆ

REGNUM TOLETI

REGNUM GRANATÆ

REGNUM MURCIÆ

REGNUM VALENTIÆ

CATALONIÆ PRINCIPATUS

ROSSILLON

Golfo de Valence

Golfo de Alicante

Golfo de Cartagena

BALEARIS

MAIORICA

MINORICA

INSULÆ BALEARIDES

YVICA I. Yvica

FORMENTERA I.

PITYUSÆ INSULÆ

REGNUM PORTUGALLIÆ

Entre Douro e Minho

Tra los Montes

Beira

Estremadura

Alentejo

ALGARBIÆ REGNUM

Andalusia

Estremadura

Alcantara

TREMA

Alcantara

Badajoz

Elvas

Portale

Idanha a Velha

Castel Branco

Plasencia

Xerez de Badajoz

Ellescra

Campo d'Alcacer la Mancha

Ciudad Real

Almagro

Almodovar

Guadalupe

Guadalquivir

VANDALITIÆ

Sevilla

Ecija

Carmona

Cordova

Xerez de la Frontera

Medina Sidonia

Gibraltar

Malaga

Ronda

Antequera

Granada

Guadix

Baza

Almeria

Huesca

Lerida

Tortosa

Tarragona

Barcelona

Vich

Gerona

Perpignan

Narbona

Montpellier

Nismes

Rodez

Milhaud

Lodeve

Perenas

Carcassone

Limoux

Alet

Foix

Pamiers

Mirepoix

Lavaur

Castelnaudary

Toulouse

Verdun

Mont Auban

Rieux

Comte

Condomois

Agen

Quer:

Rovergue

Ville Franque

Marengo

Marcyjols

Meaux

Lectoure

Auch

Tarbe

Bigorre

Bearn

Soule

Navarre

Labourt

Labrit

Albret

Les Landes

Gascogne

Guienne

Languedoc

Provence

Dauphiné

Savoye

Piemont

Milan

Mare Gallicum

Mare Balearicum

Mare Ibericum Vulgo Hispanicum

Mare Africum

Oceanus Occidentalis

Vulgo

Estrecho de Gibraltar

AFRICÆ PARS quæ BARBARIA

Oran

Mazagan

Tanger

Ceuta

Arzilla

Larache

Tarifa

Cabo de Gates

Cabo de Palos

Cabo de Tenes

Cabo de Espichel

Cabo de Finisterre

Cabo de Ortegal

Cabo de Peñas

Cabo de Higuer

Cabo de Creus

Cabo de Sicie

Cabo de Roca

Cabo de S. Vincent

Cabo de S. Sebastian

Cabo de Tarifa

Cabo de Espartel

Cabo de Gata

Cabo de Palos

Cabo de Tenes

Cabo de Oran

Cabo de Salinas

Cabo de Formentera

Cabo de Salou

Cabo de Tortosa

Cabo de Nao

Cabo de la Nao

Cabo de Martin

Cabo de Begur

Nova Regni Hispaniæ Accurata Descriptio ad Usum Serenissimi Burgundiæ Ducis. Authore G. de l'Isle Geographe.

L'Espagne
Dressée sur la Description qui en a été faite par Rodrigo Mendez Sylva et sur plusieurs Relations et Cartes Manuscrites ou imprimées de ce Royaume Rectifiées par les Observations de Mrs de l'Academie des Sciences & autres Astronomes. Par G. de l'Isle Geographe.

A Amsterdam
Chez I. Covens & C. Mortier.

Septentrio

Occident

Orient

Midy

Mer Mediterranée

Golfe de Lyon

Detroit de Gibraltar

Echelle
Lieues Communes d'Espagne
Lieues Marines d'Espagne
Lieues de Catalogne
Lieues Communes de France

Joan van Duatenburg, Sculp.

CATALONIÆ PRINCIPATUS, nec non RUSCINONENSIS et CERRETANIÆ COMITATUS

In eorum Vicariatus peraccurate Distincti

Per NICOLAUM VISSER Amst. Bat.

cum Privil. Ord. Pot. Generali Ampliss. Foederat.

Septentrio.

Meridies.

Occidens.

Oriens.

FRONTIERES DU ROYAUME DE FRANCE

GOUVERNEMENT DE GASCOGNE

COMTE DU FOIX

GOUVERNEMENT DE LANGUEDOC

GOUVERNEMENT DE FOIX

PARTIE SEPTENTRIONALE DU REYNO DE NAVARRE

PARTIE MERIDIONALE DU REYNO DE NAVARRE

CONDADO DE RIBAGORÇA

CONDADO DE PALLARS

CONDADO DE ROSSELLO

CONDADO DE CERDANIA

CONDADO DE URGEL

CONDADO DE PUIGCERDA

CONFLENT

VICARIA DE CAMPREDON

VICARIA DE AMPURDAN

VICARIA DE LA SELVA

VICARIA DE GIRONA

VICARIA DE VICH

VICARIA DE MANRESA

VICARIA DE BARCELONA

VICARIA DE VILA FRANCA DE PANADES

VICARIA DE TARRAGONA

VICARIA DE LERIDA

VICARIA DE MONBLANC

VICARIA DE CERVERA

VICARIA DE TORTOSA

Golfo de Lion, o de Leon y de Narbonne

MAR MEDITERRANEO.

TERRANEO.

Significationium hujus tabulæ explicatio.

URBES CELEBRES et FORTIFICATÆ, VOORNAME EN GEFORTIFICEERDE STEDEN.

Oppida, Minder Steden.

Regni Domus.

Castella, Kasteden of Heeren huysen.

Archiepiscopalis Sedes, Aertsbischoppelyke Plaatsen.

Episcopales Sedes, Bisschoppelyke Plaatsen.

Abbatiæ, Abdyen.

Academiæ, Hooge Scholen.

Via imperatæ, Groote Postwegen.

Puncta per quæ Catalonia Vetus, et Nova distinguuntur.

Stippen waar door Oud en Nieu Catalonia worden geschiden.

Mensuræ hujus Tabulæ explicatio. Verklaringe van de maat deezer Kaart

24 Milliaria Germanica communia

75 Gemeene Duitse mylen

20 Milliaria Anglica et Gallica

20 Engelsche en Fransche mylen

85 Milliaria Hispanica

85 Spaansche mylen

Les Medes Illes

Cap de Bagur

Cap de Palofugel

Torre S. Sebastian

Cap d'Aygue Freda

Cay Dragonis

de Palamos

Golfe de Roses

Cap Folco

Cap Creus o Cadaques

Roses

Castello d'Ampurias

Fort St. Angel

Salses

Perpignan

Elna

Collioure

Port Vendres o Port Venere

Port Grassa

Malamel

Cap de Diara

Cola di Pennalo o de Banyuls

Cap de Cervera

Les Isles Alfachs

Oliuer Isle

Torre de Oliuer

Punta Vergoletta

Punta del Aguilar

Punta de Barca

Punta de Tarra

Cap Colem, o Punta Greffa

Balaguer

Punta del Lorn

Torre del Lorn

Torre del Sal de Riu

Torre del Sal

Cap de Salo

Cap de Salou

Cap de Tarragona

Cap de Salou

Le Embouchure de Llobregat

Le Mole

M. Gat

Cap Tosse

Cap Issa

St. Paul

St. Lions

Punta de Pineda

Punta de Calella

Cala di Morisco

Cala Morisco

Cala Morisco

Cala

45.

(1)

NOVA ITALIÆ DESCRIPTIO, IN REGNA, RESPUBLICAS et STATUS DIVISÆ, AD USUM SERENISSIMI BURGUNDIÆ DUCIS.

L'ITALIE.
Dressé sur les Observations
de Mr de l'Academie Royale des Sciences
sur celles du R.P. Riccioli de la Compagnie
de Jesus. et autres Astronomes du pays,
et sur plusieurs autres memoires.
Par G. DE L'ISLE Geographe.
A AMSTERDAM
Chez IEAN CÓVENS et CORNEILLE MORTIER
Geographes Avec Privil.

Echelle
Milles de Piemont
Milles de Venise
Milles d'Ancone
Milles de Modene
Milles de Boulogne et de Ravenne
Milles de Rome
Milles Communs d'Italie
Milles de Mantoue
Milles de Florence
Milles de Ferrare
Milles de Genes
Lieues Communes de France
Milles de Parme

GOLFE DE LYON
GOLFE DE GENES
GOLFE DE VENISE
MER MEDITERRANE'E
ROYAUME D'ALGER
ROYAUME DE TUNIS
ISLE DE MALTE
ISLES DE LIPARI
ISLE DE CEPHALONIE
ISLE DE CORFOU
ISLE de Pachsu
ISLE de St Maure
I. DE ZANTE
SARDAGNE
CORSE
ROYAUME DE NAPLES
ETAT DE L'EGLISE
TOSCANE
MILANEZ
DUCHE DE PARME
DUCHE DE MODENE
DUCHE DE MANTOUE
DUCHE DE MILAN
ALLEMAGNE
HONGRIE
CROATIE
ESCLAVONIE
TURQUIE EUROPEENNE
HERZEGOWINE
ROMANIE
ALBANIE
GRECE
SAVOYE
DAUPHINE
PROVENCE
LANGUEDOC
FRANCE
BOURGOGNE
LES SUISSES
LES GRISONS
TYROL
CARNIOLE
ISTRIE
FRIOUL
TERRE DE LABOUR
TERRE DE BARI
TERRE D'OTRANTE
CALABRE CITERIEURE
CALABRE ULTERIEURE
ABRUZZE ULTERIEURE
ABRUZZE CITERIEURE
ABRUZZE MOLTRA
CAPITANATE
BASILICATE
PRINCIPAUTE CITERIEURE
PRINCIPAUTE ULTERIEURE
MARCHE D'ANCONE
OMBRIE
SABINE
PATRIMOINE DE St PIERRE
VALLE DI DEMONA
VALLE DI MAZARA
VALLE DI NOTO
VALLES DE SICILE
GOLFE DE MANFREDONIA
GOLFE DE TARENTE
GOLFE DE SQUILLACE
GOLFE DE NAPLES
GOLFE DE TRIESTE
GOLFE de Bugie
GOLFE de Gregoa
GOLFE de Gabes
GOLFE de Sidre
GOLFE de Lion
Isles de Tremiti
Isles de la Magdelaine
Isles de Hieres
Gozo de Malte
Malte
la Valette
Tunis
Constantine
Bone
Bugie
Gigeri
Biserte
Porto Vecchio
Bonifacio
Civita Vecchia
Ancone
Naples
Palerme
Messine
Catane
Syracuse
Trapano
Marsala
Agrigente
Malaga
Cagliari
Algeri
Oran
Tripoli
Venise
Milan
Florence
Rome
Turin
Gennes
Lyon
Marseille
Toulon
Avignon
Montpellier
Nice
Monaco
Corse
Elbe
Sardagne
Sicile
Malte
Tunis
Alger
Midy
Septentrion
Occident
Orient



58

L'ITALIE DIVISEE SUIVANT L'ESTENDUE DE TOUTES SES SOUVERAINETES QUI SONT LES ESTATS DE L'EGLISE DU ROY CATHOLIQUE

qui comprennent LES ROYAUMES DE NAPLES DE SICILE DE SARDAGNE LE DUCHE DE MILAN &c. LES ESTATS DE LA REPUBLIQUE DE VENISE DU DUC DE SAVOYE DU GR DUC DE TOSCANE DE LA REPUBLIQUE DE GENES DES DUCS DE MANTOUE DE MODENE DE PARME DE MASSE DE LA MIRANDOLE DE LA REPUBLIQUE DE LUCQUES DES PRINCES DE MONACO DE PIOMBIN DE MASSERAN &c. *Dressé sur les Memoires les plus recents Par le S. Sanson Geographe du Roy*

Castrametationum
Cæsarianarum
Gallicarumque loc-
rite esti notatis liuat
Geographices
Historicæ cultor.

L'ITALIE
DISTINGUEE SUIVANT
L'ESTENDUE
DE TOUS
les Estats Royaumes
Republiques Duchés
Principautez.

A Amsterdam chez Pierre Schenk avec Privilege des Hres Seigneurs Les Etats de Hollande et de West-frise. 1701

(9)

Lacus Lemanus als Lac de Geneve

Illustrissimo Celsissimoque
PRINCIPI
CAROLO EMANUELI
D.G. SABAUDIÆ DUCI,
PEDEMONTII PRINCIPI etc.
Hanc accuratam
STATUS SABAUDICI
Tabulam in
DUCATUM SABAUDIÆ,
PRINCIPATUM PEDEMONTII,
COMITATUM NICÆENSEM
et cæteras
PARTES MINORES
exacte divisam
DDD. FREDERICUS DE WIT
Amstelodami.

Milliaria Germanica Communia 15 in uno gradu.
Milliaria Gallica Communia sive horæ itineris.
Milliaria Italica sive Anglica Communia.

Amstelodami ex officina F. de Wit cum Priv. Potentiss. D.D. Ordinum Hollandiæ et Westfrisiæ
and are to be sould at London by John Overton at the White Horse without Newgate.

HELVETIÆ
PARS
VALESIA
DUCATUS SABAUDIÆ
PRÆFECTURA GENEVENSIS
PRÆFECTURA GALLIARD
PRÆFECTURA THONON
PRÆFECTURA CHABLAIS
PRÆFECTURA FERNIER
PRÆFECTURA GEX
PRÆFECTURA CHAUMONT
PRÆFECTURA RUMILLY
PRÆFECTURA ANNECY
PRÆFECTURA FLUMET
PRÆFECTURA MONNOYE
PRÆFECTURA SALLANCHES
PRÆFECTURA CLUSE
PRÆFECTURA BONNE
PRÆFECTURA THIOLLAZ
PRÆFECTURA SCHOSSLETTE
PRÆFECTURA CROISILLE
PRÆFECTURA DAMAS
PRÆFECTURA CLUSE
PRÆFECTURA GLAIRES
PRÆFECTURA CHAMOUNT
PRÆFECTURA MONTMELIAN
PRÆFECTURA CONFLANS
PRÆFECTURA ALBIE
PRÆFECTURA BEAUFORT
PRÆFECTURA BOURGET
PRÆFECTURA CHAMBERY
PRÆFECTURA LA CHAMBRE
PRÆFECTURA MOUSTIER
PRÆFECTURA LANNEBOURG
PRÆFECTURA MAURIENNE
PRÆFECTURA SAVOYE
PRÆFECTURA MOYENNE
PRÆFECTURA TARENTAISE
PRÆFECTURA BELLEY
PRÆFECTURA PONCIN
PRÆFECTURA BOURG
PRÆFECTURA CHATEL
PRÆFECTURA GEX
PRÆFECTURA BRESSE
PRÆFECTURA FORET
PRÆFECTURA BUGEY
PRÆFECTURA VALROMEY
PRÆFECTURA CHAMPAGNE
PRÆFECTURA CHAUSSIN
PRÆFECTURA LONS LE SAUNIER
PRÆFECTURA ORGELET
PRÆFECTURA POLIGNY
PRÆFECTURA ARBOIS
PRÆFECTURA SALINS
PRÆFECTURA DOLE
PRÆFECTURA GRAY
PRÆFECTURA VESOUL
PRÆFECTURA BAUME
PRÆFECTURA ORNANS
PRÆFECTURA BLAMONT
PRÆFECTURA CLERVAL
PRÆFECTURA MONTBELIARD
PRÆFECTURA HERICOURT
PRÆFECTURA LUXEUIL
PRÆFECTURA FAUCOGNEY
PRÆFECTURA LA MOTTE
PRÆFECTURA GRANDVILLARS
PRÆFECTURA BELFORT
PRÆFECTURA PORRENTRUY
PRÆFECTURA DELEMONT
PRÆFECTURA ERGUEL
PRÆFECTURA MOUTIER GRANVAL
PRÆFECTURA LAUFFEN
PRÆFECTURA FRIBOURG
PRÆFECTURA ROMONT
PRÆFECTURA MORAT
PRÆFECTURA GRANSON
PRÆFECTURA ORBE
PRÆFECTURA YVERDON
PRÆFECTURA LAUSANNE
PRÆFECTURA LAVAUX
PRÆFECTURA CHILLON
PRÆFECTURA MONTHEY
PRÆFECTURA ST MAURICE
PRÆFECTURA MARTIGNAC
PRÆFECTURA SION
PRÆFECTURA SIERRE
PRÆFECTURA LOECHE
PRÆFECTURA RAREN
PRÆFECTURA BRIG
PRÆFECTURA GOMS
PRÆFECTURA LEUCK
PRÆFECTURA GRADESCH
PRÆFECTURA SIDER
PRÆFECTURA LOUVRES
PRÆFECTURA STEIN
PRÆFECTURA STEPHAN
PRÆFECTURA BODEN
PRÆFECTURA STEGELSVREND
PRÆFECTURA WYSBACH
PRÆFECTURA LUCERN
PRÆFECTURA ENTLEBUCH
PRÆFECTURA WILLISAU
PRÆFECTURA SURSEE
PRÆFECTURA MELLINGEN
PRÆFECTURA BADEN
PRÆFECTURA BREMGARTEN
PRÆFECTURA MURI
PRÆFECTURA HITZKIRCH
PRÆFECTURA MERENSCHWAND
PRÆFECTURA RHEINTHAL
PRÆFECTURA SARGANS
PRÆFECTURA WERDENBERG
PRÆFECTURA GASTER
PRÆFECTURA UZNACH
PRÆFECTURA GRUNINGEN
PRÆFECTURA STEIN
PRÆFECTURA FRAUENFELD
PRÆFECTURA THURGOW
PRÆFECTURA BALTERSWEIL
PRÆFECTURA ARBON
PRÆFECTURA ROMANSHORN
PRÆFECTURA WEINFELDEN
PRÆFECTURA BISCHOFFZELL
PRÆFECTURA SCHAFFHAUSEN
PRÆFECTURA NEUNFORN
PRÆFECTURA ANDELFINGEN
PRÆFECTURA KYBURG
PRÆFECTURA WINTERTHUR
PRÆFECTURA GREIFFENSEE
PRÆFECTURA KNONAU
PRÆFECTURA ZURICH
PRÆFECTURA GRUNINGEN
PRÆFECTURA STEIN
PRÆFECTURA FRAUENFELD
PRÆFECTURA THURGOW
PRÆFECTURA BALTERSWEIL
PRÆFECTURA ARBON
PRÆFECTURA ROMANSHORN
PRÆFECTURA WEINFELDEN
PRÆFECTURA BISCHOFFZELL
PRÆFECTURA SCHAFFHAUSEN
PRÆFECTURA NEUNFORN
PRÆFECTURA ANDELFINGEN
PRÆFECTURA KYBURG
PRÆFECTURA WINTERTHUR
PRÆFECTURA GREIFFENSEE
PRÆFECTURA KNONAU
PRÆFECTURA ZURICH
DELPHINATUS
PARS
PROVINCIA
COMITATUS NICÆENSIS
PRINCIPATUS PEDEMONTII
DUCATUS SABAUDIÆ
DUCATUS MEDIOLANENSIS
COMITATUS PAPIENSIS
COMITATUS ASTENSIS
MARCHIONATUS SALUTIARUM
TERRITORIUM CHERASCO
TERRITORIUM CUNEO
TERRITORIUM DEMONTE
TERRITORIUM ENTRAQUES
TERRITORIUM SALUZZO
TERRITORIUM CARMAGNOLA
TERRITORIUM CARIGNAN
TERRITORIUM VILLA NOVA
TERRITORIUM SAVILLAN
TERRITORIUM TURIN
TERRITORIUM VERCEIL
TERRITORIUM IVREA
TERRITORIUM SANTHIA
TERRITORIUM CASALE
TERRITORIUM ALBENGA
TERRITORIUM FINALE
TERRITORIUM ONEGLIA
TERRITORIUM VINTIMIGLIA
TERRITORIUM MARCHIONATUS
TERRITORIUM PRINCIPATUS
MARE MEDITERRANEUM
LACUS MAGGIORE
LAGO ORTA
LAGO DI COMO
LAGO DI LUGANO
LAGO DI VARESE
LAGO DI MORAT
LAGO DI NEUFCHATEL
LAGO DI BIENNE
LAGO DE JOUX
LAGO DE GENEVE
LAGO DE BOURGET
LAGO D'ANNECY
LAGO DE PALUD
LAGO DE LAUSANNE
LAGO DE THUN
LAGO DE BRIENTZ
LAGO DE LUCERN
LAGO DE ZUG
LAGO DE ZURICH
LAGO DE CONSTANCE
LAGO DE WALLENSTADT
LAGO DE WALLENSEE
LAGO DE GREIFFENSEE
LAGO DE PFEFFIKON
LAGO DE ZELL
LAGO DE SEMPACH
LAGO DE HALLWYL
LAGO DE BALTERSWEIL
LAGO DE CONSTANCE
LAGO DE WALLENSTADT
LAGO DE WALLENSEE
LAGO DE GREIFFENSEE
LAGO DE PFEFFIKON
LAGO DE ZELL
LAGO DE SEMPACH
LAGO DE HALLWYL
LAGO DE BALTERSWEIL

LES ESTATS DE SAVOYE, PIEMONT, et le COMTÉ de NICE.

Par le Sr. Sanson Geog. Ordinaire du Roy.

PARTIE DE LA FRANCE COMTE

LES SUISSES

LE LAC DE GENEVE

PARTIE DE LA BRESSE

DUCHÉ DE BOURGOGNE

DUCHÉ DE SAVOYE

LE FAUCIGNY

LE GENEVOIS

LE CHABLAIS

LE BAILLAGE DE GEX

LE LAC DU BOURGET

les Glaciers

le Grand St. Bernard

VALAIS

DUCHÉ D'AOSTE

les Hautes Alpes

SENEUR

DUCHÉ DE MONTFERRAT

MARQUISAT DE SALUCE

MARQUISAT DE CEVE

MARQUISAT DE CARAGNE

MARQUISAT DE FINALE

COMTÉ DE NICE

COMTÉ DE TENDE

PRINCIPAUTÉ DE PIEMONT

PARTIE DU MILANOIS

LE DUCHÉ DE MANTOUE

LE MONTFERRAT

LE DELFINAT

LE BRIANÇONNOIS

DAUPHINÉ

LE GAPENÇOIS

PARTIE DU BARCELONETTE

VICARIAT

COMTÉ D'ASTI

COMTÉ DE VERCEIL

COMTÉ DE NOVARE

COMTÉ DE VIGEVENE

COMTÉ DE VALENCE

COMTÉ DE LOMELLINE

COMTÉ DE VOGHERE

COMTÉ DE TORTONE

COMTÉ DE ANGLERIA

COMTÉ DE PONTREMOLI

COMTÉ DE BOBBIO

COMTÉ DE VOLTAGGIO

COMTÉ DE NOVI

COMTÉ DE GAVI

COMTÉ DE ARQUATA

COMTÉ DE CASTELLAZZO

COMTÉ DE SERRAVALLE

COMTÉ DE ACQUI

COMTÉ DE CEVA

COMTÉ DE MONDOVI

COMTÉ DE CHERASCO

COMTÉ DE SALUCE

COMTÉ DE CARMAGNOLE

COMTÉ DE VERRUE

COMTÉ DE CRESCENTINO

COMTÉ DE TRINO

COMTÉ DE VERCELLI

COMTÉ DE BIANDRATE

COMTÉ DE MASINO

COMTÉ DE CANAVESE

COMTÉ DE LOMELLINE

COMTÉ DE VOGHERE

COMTÉ DE TORTONE

COMTÉ DE ANGLERIA

COMTÉ DE PONTREMOLI

COMTÉ DE BOBBIO

COMTÉ DE VOLTAGGIO

COMTÉ DE NOVI

COMTÉ DE GAVI

COMTÉ DE ARQUATA

COMTÉ DE CASTELLAZZO

COMTÉ DE SERRAVALLE

COMTÉ DE ACQUI

COMTÉ DE CEVA

COMTÉ DE MONDOVI

COMTÉ DE CHERASCO

COMTÉ DE SALUCE

COMTÉ DE CARMAGNOLE

COMTÉ DE VERRUE

COMTÉ DE CRESCENTINO

COMTÉ DE TRINO

COMTÉ DE VERCELLI

COMTÉ DE BIANDRATE

COMTÉ DE MASINO

COMTÉ DE CANAVESE

PROVENCE

MER DE GENES

Remarcque

le Gran Ville		Universite	
Ville		Archeueche	
Villages		Eroche	
Chateau		Fiefs d'Empire	1
Abbaye		Fiefs d'Eglise	2
Glestre		de Saluce	3
Molin		de Mantoue	4

Lieues Communes d'Allemagne de 15 en un degré

Lieues Communes d'France de 20 en un Degré

Mille de Italie de 60 en un Degré

Amsterdam, Chez Pierre Schenk avec Privilege de nos Seigneurs les Etats de Hollande et de West frise.

Meridies

Occidens

Oriens

(10)



NOVA HELVETIÆ, FŒDERATARUMQUE cum eâ, nec non subditarum Regionum Tabula, ad Usum Serenissimi BURGUNDIÆ DUCIS. Secundum Commentarios Domini Merveilleux, ser. Regi Galliæ à consilio & secretis, ejusque interpres apud Grisones, composita per Guilielmum de l'Isle, Geogr. primar. modò dicti Regis. Amstelodami, apud Ioh. Cóvens & Corn. Mortier, Geographos.

AVERTISSEMENT

Les Cantons Suisses et leurs Alliez Sont nommés dans le Titre de cette Carte suivant l'ordre de leur Seance.

Ong voit aussi leurs Armoiries et la Religion quils professent. Les Etats qui sont mixtes cest a dire dont une partie est Catholique et l'autre Protestante sont distinguées dans la Carte par une marque particuliere.

Les Pays Sujets des Suisses sont la Turgovie, le Comté de Sargans, et les Provinces libres. Ces 3 Bailliages dependent des Cantons de Zurich, Berne, Lucerne, Ury, Schwitz, Underwald, Zug, Glaris, de même que le Rheinthal qui a de plus pour conseigneur le Canton d'Apenzell.

Les Bailliages de Gambs, d'Uznach et de Gaster appartiennent a Schwitz et a Glaris.

Le Bailliage de Verdenberg apartient a Glaris protestant, et le Bailliage de Sax a Zurich.

Le Comté de Baden est resté par le Traité d'Arau a Zurich et a Berne aussi bien que Bremgarten.

Mellingen et Raperswill. Le Canton de Glaris a conservé la part de la Souveraineté qu'il avoit sur ces Pays.

Les Bailliages de Morat, Granson, Schwartzembourg, et Orbe, Echallans appartiennent a Berne et a Fribourg.

Les Bailliages de Meinthall, Lougarois, Meadrisi, et Lavis apartiennent a tous les Cantons excepté a Apenzell.

Les Bailliages des Poleisines et de Bellizone sont aux Cantons d'Ury, Schwitz et Underwald.

Les Sujets des trois Ligues des Grisons sont les Comtés de Chiavenne, de Bormio, et la Valtelline.

Le Toggenbourg a été acheté par l'Abbe de St Gall

Bienne, la Neuville, le Val d'Arguel, de Lauffon, St Leger, Dellemont, Moutier-Grandvaux. Sont a l'Eveque de Basle.

La Suisse avec ses Alliez et ses Sujets peut mettre au moins 300000 hommes sous les armes pour sa defense.

On peut naviger jusques dans l'Ocean depuis l'Oire aux Environs d'Orleans, depuis Cassenay au Pays de Vaux de puis le Canton d'Ury, et depuis Valstat dans le Comté de Sargans.

ECHELLE de douze Lieues communes de Suisse dont 24 font un degre

CARTE des SUISSE et de ses CANTONS DE

Zurich | Berne
Lucerne | Uri
Schwitz | Underwald
Zug | Glaris
Basle | Fribourg
Soleurre | Schaffouse
et Appenzel

LES ABBEZ qui sont la Ville

Les 3 Ligues des Grisons. | de Bienne. | l'Abbé et la Ville | de S. Gal. | 1. Guise. | 2. de Cadée | les X Droitures | le Pays de Valais | l'Eveché de Basle | Mulhausen | Neuchatel | et Geneve.

Explication des Marques

- Villes
- Gros Bourgs
- Chateaux
- Abbayes
- Lieux Catholiques
- Lieux Protestans
- Lieux mixtes
- Bains
- Grands Vignobles
- Villes Episcopales
- Commanderies
- Rivieres navigables
- Cataractes
- Chemins de Charrei
- Chemins difficiles

AVIS

Quoi que cette Carte soit plus correcte qu'aucune de celles qui ont paru jusqu'au jourdhuy on ne se flatte pas qu'elle soit parfaite, et l'on prie ceux qui y remarqueront quelque faute d'ortographe ou de position den avertir l'Auteur qui ne manquera pas de les corriger.

44.

~~44.~~

(12)

31



NOVA REGNI GALLIÆ IN OMNES SUAS PROVINCIAS ACCURATÈ DIVISA DELINEATIO, AD USUM SERENISSIMI BURGUNDIÆ DUCIS.

LA FRANCE

Dressée sur un grand nombre de Cartes particulieres manuscrites ou imprimées levées sur les lieux et conferées avec les Itineraires anciens et modernes
Le tout rectifié
par les Operations Geometriques et par les Observations
de Mrs de l'Academie Royale des Sciences
et de quelques autres Geometres ou Astronomes
Par Guillaume De l'Isle Geographe
de l'Academie Royale des Sciences

A AMSTERDAM
Chez I. Covens & C. Mortier
Avec Privilege 1721.

33.

(13)

35

NOVA IMPERII GERMANICI DESCRIPTIO IN OMNES SUOS CIRCULOS, ELECTORATUS. &c.

L'ALLEMAGNE

Dressée sur les Observations de Tycho-Brahé de Kepler de Snellius *sur celles de* Messieurs de l'Academie Royale des Sciences &c. *Sur Zeiller et autres Auteurs anciens ou modernes,*

Par G. DE L'ISLE Geographe.

A AMSTERDAM

chez J. COVENS et C. MORTIER.

Avertissement

Dans cette Carte les Cercles de l'Empire sont bornez par des points meléz de tirets de cette manière ----------

Les morceaux entourez de ces points au milieu d'un Cercle Sont des Enclaves dépendantes de quelque autre Cercle; ainsi

Le Comté de Plesse enclavé dans le Cercle de la Basse Saxe est du Cercle du Haut Rhin.

Le Territoire d'Erford dans le Cercle de la Haute Saxe, et l'Eichfelt sont du Cercle Electoral du Rhin.

Toutes les Enclaves qu'on trouve dans le Cercle de Westphalie, et celles qu'on trouve pareillement dans celui du Haut Rhin sont du Cercle Electoral du Rhin.

Celles du Cercle Electoral sont du Cercle du Haut Rhin à la reserve de Prum et de Manderscheidt qui sont du Cercle de Westphalie, et de Comté d'Erpach qui est de celui de Francconie.

Toutes les Enclaves du Cercle de Soubabe sont de celui d'Autriche.

L'Evêché de Basle est du Cercle du Haut Rhin.

La Partie Septentrionale du Duché de Limbourg appartient aux Etats Generaux des Provinces Unies. La Partie Meridionale est du Cercle de Bourgogne aussi bien que la partie Meridionale de la Gueldre.

Echelle

Lieues Communes d'Allemagne.

Lieues Communes de France.

Lieues de Hongrie.

Lieues de Suisse.

Lieues des Pays Bas.

Lieues du Palatinat.

Lieues de Hesse.

Lieues de Souabe.

Lieues de Baviere.

30

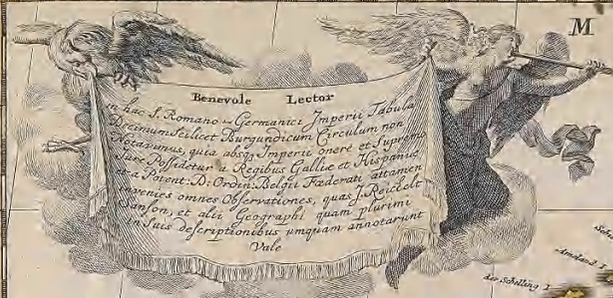
Benevole Lector
In hac S. Romano ac Germanici Imperii Tabula
Circumscribendi Circulum non
Abstinuimus, quia absq; Imperio onere et Superio
Inter Possidentur a Regibus Galliæ et Hispaniæ
Ac a Potent. D. Ordin. Belgii Federati, attamen
Quæcunq; omnes Observationes, quas Ja Reichelt
Sanson, et alii Geographi quam plurimi
In Suis descriptionibus vmquam annotarunt
Vale

S. R. I.
in
GERMANIA
Descriptio præ cæteris alijs longe
Accuratior, Complectendens
Novem
CIRCULORUM
REGNI BOHEMIÆ,
BELGII, HELVETIÆ,
Una cum Confinijs Dominiorum
Ac Provinciarum
Per
F. de Wit Amstelodamum

Notarum Explicatio
Urbes Principium
Urbes
Urbes Minores
Oppida
Oppidula
Pagi
Castella
Archiepiscopatus
Episcopatus
Abbatiæ
Academiæ
Urbes Imperiales
AMSTELODAMI
ex Officina I. Covens et C. Mortier.
Mill. Germ. Comm. Ag in uno Gradu
Mill. Gall. sive Norw. Hungar. 20 in uno Gradu

35.

A 6 II

(15)

ESTATS DE LA COURONNE DE BOHEME, OU SONT LE ROYAUME DE BOHEME LE DUCHÉ DE SILESIE, LES MARQUISATS DE MORAVIE, ET DE LUSACE SUBDIVISÉS EN LEURS PRINCIPALES PARTIES.

Dressé sur les Memoires les plus Nouveaux Par le Sr SANSON Geographe ordinaire du Roy.

39.

(16)

38

Lieues Communes d'Allemagne d'15 au degré

Lieues de France d'une Heure de Chemin

TABLE GEOGRAPHIQUE dans la quelle fort distinctement, est montré la PARTIE SEPTENTRIONALE, ou INFERIEURE du RHEIN, MEUSE & MOSELLE, & les plus grandes parties de le WESER, le MEIN, l'EMS, l'ESCAULT, l'ISSEL, & les autres rivieres, qui se dechargent dans elles; comme aussi les Provinces d'ALLEMAGNE BASSE, de WESTPHALIE, de HESSE, l'ARCHEVECHE & l'ELECTORAT de COLOGNE & de TREVES, avec les parties de MAJENCE, & le PALATINAT du RHEIN, & d'autres Provinces voisines, par le Sr SANSON Geographe Ordinaire du Roy.

Fort ... Ville Capitale ...
Archevesché ... Ville ...
Evesché ... Chateau ...
Ville Imperiale ... Village ...

a Amsterdam chez Pierre Schenck avec Privilege de nos Seigneurs Les Etats de Hollande et de West frise

LE COURS DE LA RIVIERE DU RHEIN depuis sa Source jusques a son Embouchure ou sont distingués TOUTES LES ESTATS ET SOUVERAINETÉS qui sont dessus et aux environs

Par le Sr SANSON Geographe Ordinaire

NOORD ZEE

MER D'ALLEMAGNE

ZUYDER ZEE

COMTÉ D'OOST FRISE ou FRISE ORIENTALE

COMTÉ D'EMBDE

SEIGNEURIE D'OUEST FRISE ou FRISE OCCIDENTALE

SEIGNEURIE DE GRONINGUE

BAS EVESCHE DE MUNSTER

EV. D'OSNABRUG

COMTÉ DE BENTHEIM

SEIGNEURIE D'OVERYSSEL

SEIGNEURIE D'UTRECHT

DUCHÉ DE GUELDRE

COMTÉ DE ZUTPHEN

EVESCHÉ DE MUNSTER

COMTÉ DE RAVENSBURG

DUCHÉ DE CLEVES

EV. DE PADERBORN

DUCHÉ DE BRUNSWICK

COMTÉ DE LA MARCK

COMTÉ DE WALDECK

BRABANT HOLLANDOIS

ARCHEVESCHÉ ET ELECTORAT DE COLOGNE

DUCHÉ DE BERG

DUC DE NEVBOVRG

LANDGRAVIAT DE HESSE

THURINGE

SAXE

PAYS BAS CATHOLIQUES

BRABANT ESPAGNOL

COMTÉ DE FLANDRE

FLANDRE ESPAGNOLE

HAYNAUT FRANCOIS

COMTÉ DE NAMUR

DUCHÉ DE LUXEMBOURG

ARCHEVESCHÉ ET ELECTORAT DE TREVES

ABBAYE DE FULDE

ARCHEVESCHÉ ET ELECTORAT DE MAYENCE

PICARDIE

ARTOIS

CAMBRESIS

(17)

TABLE GEOGRAPHIQUE dans la quelle fort distinctement est montre LA PARTIE MERIDIONALE ou SUPERIEURE du RHEIN, MEUSE MOSELLE et les moindres rivieres, qui se decharchent dans elles, comme aussi les parties, qui sont au milieu, l'ARCHEVESCHE et l'ELCTORAT de MAYENCE et le PALATINAT du RHEIN, LORRAINE, SUISSE, l'ALSACE, SUEVE, la DUCHE et la COMTE de BOURGOGNE et d'autres Provinces voisines de FRANCE et ITALIE, par le Sr SANSON Geographe ordinaire du Roy.

(H)

NOVISSIMA ET ACCURATISSIMA DECEM AUSTRIACARUM IN BELGIO PROVINCIARUM TABULA, ut sunt DUCATUS BRABANTIÆ, LUXEMBURGENSIS, LIMBURGENSIS, et GELDRIÆ, COMITATUS FLANDRIÆ, ARTESIÆ, HANNONIÆ, et NAMURCI, DOMINIUM MECHLINIENSE, et S.R. IMP: MARCHIONATUS. Finitimæ quoque Regiones, ut DUCATUS CLIVIÆ & IULIACENSIS, COMITATUS ZELANDIÆ, integre ibidem demonstrantur. Accedunt ELECTORATUS COLONIENSIS, TREVIRENSIS, MOGUNTINENSIS DUCATUS MONTENSIS et WESTPHALIÆ, PRINCIPATUS NASSOVIÆ & COMITATUS MARCHIÆ, PRINCIPATUS LEODIENSIS. Pars item ELECTORATUS PALATINI illic intrat, Sic ut præter tot illustrium Regionum Situs varium Viarum quoque Tractum ab Oceano ad inclytum usque FRANCOFURTUM viatori demonstret.

Auctore JOACHIMO OTTENS Geographo in platea vulgo De Nieuwendyk Sub Insigni vulgo de Wereld-kaart. Amstelodami.

Sereniſſimo Potentiſſimo & Invictiſſimo CAROLO VI Romanorum Imperatori Semper Auguſto, Hiſpaniarum Hungariæ et Bohemiæ Regi Novam hanc decem Auſtriacum in Belgio Provinciarum Tabulam exactiſſime delineatam, eaque par eſt veneratione D.D.D. Joachim Ottens Geographus Amſtelodamenſis.

DE NOORD ZEE.

VLAMSCHE BANKEN

GRAFSCHAP VLAANDEREN

ARTOIS

HERTZOGDOM BRABANT

GRAFSCHAP HENEGOUWEN

PRINCIPAUTÉ DE LIEGE

GRAFSCHAP LUXEMBURG

HERTOGDOM LIMBURG

HERTOGDOM GELDER

GRAFSCHAP ZUTPHEN

MONASTERIENSIS PARS

CHURFURSTENTHUM

GRAFSCHAP MARK

GOUVERNEMDE CHAMPAIGNE

PFALTZ AM RHEIN

Amice Lector
Ne quidvis interpretes to
mum earum Provinciarum
Illust. regnum Dantiſci
Lauenburgensis partes
quæ in 30 aquilas albas
ac nigras cernuntur
hæ penere vacuas.
Vale.

Septentrio

Meridies

~~604~~ ~~15~~

~~16.~~ ~~17.~~

(19)

14. 13

LES PROVINCES DES PAYS BAS CATHOLIQUES, *restées pour la pluspart sous l'obeïssance du Roy d'Espagne sc.t les* DUCHÉS DE BRABANT, LIMBOURG, LUXEMBOURG, *et partie de* GUELDRE, LES COMTÉS DE FLANDRE, ARTOIS, HAYNAUT, NAMUR, LE MARQUIS.AT DU S.T EMPIRE ANVERS, *et* LA SEIGNEURIE DE MALINES, *ou sont exactement distinguées toutes les Conquestes de Sa Majesté Tres Crestienne, reünies à la* Couronne de France, *dans les Provinces de* FLANDRE, ARTOIS, HAYNAUT, NAMUR, *et* LUXEMBOURG, *comme aussi tout ce que possedent les Estats Generaux des Provinces Vnies dans le* FLANDRE, *le* BRABANT, *et le* LIMBOURG, *ou sont en cor* L'ARCHEVESCHÉ DE CAMBRAY, *des Conquestes du Roy: et* L'EVESCHÉ DE LYEGE *possedé par l'Electeur de Cologne. Dressé sur les Memoires les plus recents. Par le S.r Sanson Geographe Ordinaire du Roy. Avec Privilege.*

LES PROVINCES
DES
PAYS-BAS CATHOLIQUES
distinguées suivant qu'elles sont presentement partagées entre
LE ROY DE FRANCE LE ROY D'ESPAGNE
et les Estats Generaux des
PROVINCES-UNIES

Par le S.r Sanson
Geographe Ordinaire du Roy
A Amsterdam chez Pierre Schenk avec privilege de
Nos Seigneurs les Estats de Hollande et de Westfrise

Septentrion
Occident
Midy
Orient

16.

(20)

15

DUCATUS LUXEMBURG

distinctis Limitibus
Majorum et Minorum Ditionum
exacte designatus et in lucem editus
à
MATTHÆO SEUTTER,
SAC. CÆS. MAJEST. GEOGR. AUGUSTA VINDEL.

Milliaria Germanica 15 in uno Gradu.

Milliaria Gallica 20 in Horæ Itineris

Ichnographia munitissimæ Metropolis LUXEMBURGI

Cum Gratia et Privil. S. R. I. Vicariatus, in partibus Rheni, Sveviæ et Juris Francon.

(21)

14

FLANDRIÆ COMITATUS.

IN SUAS TOPARCHIAS OPTIMÈ DISTINCTUS. UNÀ CUM VICINIS ET FINITIMIS: per PETR. SCHENCK: Amstelæd. Cum Privileg. Ord. Gen. Belg. Fœderat.



MARE GERMANICUM

DE NOORDZEE

VLAAMSCHE BANKEN

Steen diep

Veergat

Land diep

De Put

Botkil

Schoone Velde

Vulgo

Den Deuzloo

de Spleet

Weele

de Wielingen

Inner Wielingen

de ooster Schelde

de Keeten

DE HONT ofte WESTER SCHELDE

Septentrio

Meridies

Occidens

Orientis

WALCHEREN

Noord Bevelant

ZUYD BEVELAND

BURG-GRAAFSCHAP VAN GENT

CASSEYRE VAN RYSSEL

CHASTELLENIE DE LILLE

DOUAY

ARTOIS

HAINAUT

VAN DE DENDE

VAN WAES

Vaste Steden. Gemuureerde Steden Vlekken. Dorpen. Buurten. Abdyen. Cloosters Capellen. Heeren-huysen. Casteelen. Schansen Bisdommen. Heege Schoolen. Water-molens.

Milliarea Germanica Communia

Milliaria Gallica seu Horæ Itineris

Milliaria Italica

Milliaria Anglica

17.

(22.a)

16

Land Caerte van't Vereenigde Nederland, met't gene daer Onderhoort. Verdeelt in Syn Provincien.

en minder verdelingen Naaukeurig aen gewesen en uyt de Best aenteekeninge op gestelt door C. Specht.

't Hartogdom Gelderlandt verdeelt in Zutphen, d'Veluwe, Nimwegen — bevat: Rivieren d'IJsell, Rhyn, Waal, Maas, Lingen, Berckel, Slinck, d'Grift, de N. Boorsprieding. Steden 5. Graefschappen 16. Steden 230. Dorpen 5. Forten 1. Academie.

Groot in syn omtreckt 70. uren.

Graefschap Hollandt verdeelt in Westvriesland, Kennemerland, Noort-holland, Rijn en Amstelland, Delfs en Schieland, Zuyt-holland, Alblasser-weert, Altena — bevat: Zuyder Zee, Voorstemmer Meer, Biesbos, d'Maas, Merezee, IJssel, Amstel, t'Y, Marsdiep, de Vlie, Rijn, Lingen. Steden 32. Dorpen 407. Hecken 5. Forten 6. Eylanden 12. Academie 1. Colegie ter Admiraliteyt 3.

In syn omtreckt 90. uren.

Graefschap Zeeland verdeelt in Walcheren, Schouwen en Duyveland, Noort- en Zuyt-Beveland, Tholen — bevat: Bieningen, De Ronde, Oost en Wester Schelde, Zep, Keten, Kruiner. Steden 8. Dorpen 100. Eylanden 7. Colegie ter Admiraliteyt 1.

In syn omtreckt 28. uren.

Heerlyckheyd Utrecht verdeelt in Over quartier, Neder quartier, Eemland, Mont-fort, Marschalk ampten — bevat: Rijn, Lieck, Vecht, Eem, IJssel. Steden 5. Dorpen 67. Ridderhofsteden 64. Academie 1.

Groot in syn omtreckt 36. uren.

Heerlyckheyd Vriesland verdeelt in Oosterga, Es, Westerga, Sevenwolden — bevat: Kunder, Lauwers, 24 Meeren. Steden 11. Dorpen 480. Eylanden 2. Academie 1. Colegie ter Admiraliteyt.

In syn omtreckt 44. uren.

Heerlyckheyd Overyssel verdeelt in 't Graefschap, Drent en d'Dingspels, Twent, Salland, Vollenhove — bevat: IJssel, Vecht, Swartewater, Regge, Schipbeke, Reesta, Juvelter Aa. Steden 9. Hecken 10. Dorpen 210. Forten 5.

Groot in syn omtreckt 62. uren.

Heerlyckheyd Groeningen Ommelanden Verdeelt verdeelt in Weser quartier, Hunsingoo, Fivelingoo, Olde Ampt, Goorecht — bevat: Schuytendiep, t'Lopendiep, Weserwolden, 3. Eylanden. Steden 4. Dorpen 140. Forten 7. Academie 1.

Groot in syn omtreckt 42. uren.

Staets Vlanderen 5. Steden 18. Dorpen 7. Forten.

In Braband
Bergen op Zoom
Breda
Meyery van den Bos en 4. quartieren
Lande van over Maas en Valckenborg
Int geheel 98. Steden 1700. Dorpen 37. Forten 15.

Lang 50 en Breed 40 Mijlen

Milliaria Gallica sive Hora Itineris
1 2 3 4 5

Milliaria Germanica Comunia
1 2 3 4 5

DE NOORT ZEE. DE ZUYDER ZEE

Amelandt · Schiermonick oog · Comit. Embdensis Pars Emden · Den Dollert · Harlingen · Hindeloopen · Worcum · Stavoren · Wieringen · Texel · Vlieland · Urck · Enckhuysen · Medenblick · Hoorn · Edam · Amsterdam · Haerlemmermeer · Leyden · Rotterdam · Dordrecht · Gorcum · Schoonhoven · Gouda · Delft · Brielle · Goeree · Overflackee · Schouwen · Duyveland · Walcheren · Wolfersdyk · Tholen · Beveland · Vlissingen · Middelburg · Arnemuyden · Veere · Zierickzee · Goes · Reymerswael · Bergen op Zoom · Breda · Gertruydenberg · Willemstadt · Klundert · Steenbergen · Tholen · Antwerpen · Lillo · Liefkenshoek · Saftingen · Hulst · Axel · Sas van Gent · Aardenburg · Ysendyck · Middelburg · Vlissingen · Ter Neuse · Sluys · Cadsant · Brugge · Damme · Ecluse · Aerdenburg · Oostende · Nieuport · Dunkerque · Gravelingen · Bergen · Mardyck · Duynkercken · Calais · Boulogne · Ambleteuse · Wimereux · Calloo · Sangatte · Ter Kew · Honde Pluet · West Pluet · Scheveling · Katwyck op Zee · Noortwyck op Zee · Wyck op Zee · Egmont op Zee · Alckmaer · Haerlem · Leyden · Amstelredam · Muyden · Naerden · Weesp · Gooylandt · Harderwyck · Elburg · Hattem · Zwolle · Campen · Kampen · Deventer · Zutphen · Doesburg · Arnhem · Nimmegen · Rhenen · Wageningen · Ede · Amersfoort · Utrecht · Vianen · Gorcum · Bommel · Tiel · Buren · Culemborg · Vianen · Schoonhoven · Woerden · Oudewater · Montfoort · Ysselmonde · Ysselstein · Crayenest · Crayenschans · Gertruydenberg · Heusden · Bergen op Zoom · Breda · Geertruydenberg · Willemstadt · Klundert · Steenbergen · Roosendael · Eindhoven · Helmont · Peel · Kempen · Turnhout · Lier · Mechelen · Brussel · Leuven · Tienen · Diest · Hasselt · Tongeren · Maestricht · Visé · Luyck · Sittard · Ruremonde · Venlo · Gelder · Cleef · Emmerick · Zutphen · Deventer · Zwolle · Kampen · Hasselt · Steenwyck · Coevorden · Meppel · Oldenzaal · Enschede · Almelo · Delden · Deventer · Borculo · Lichtenvoord · Bredevoordt · Aalborg · Oldenzeel · Ootmersen · Alius · Stadtloon · Vreden · Ahaus · Bocholt · Wesel · Burick · Rees · Orsoy · Ringelberg · Yselburg · Aenholt · Borcken · Grot Rekum · Wasseke · Bernsfelt · Velsen · Haerlem · Amstelredam · Muyden · Naerden · Weesp · Gooylandt · Harderwyck · Elburg · Hattem · Zwolle · Campen · Kampen · Deventer · Zutphen · Doesburg · Arnhem · Nimmegen · Rhenen · Wageningen · Ede · Amersfoort · Utrecht · Vianen · Gorcum · Bommel · Tiel · Buren · Culemborg · Vianen · Schoonhoven · Woerden · Oudewater · Montfoort · Ysselmonde · Ysselstein · Crayenest · Crayenschans · Gertruydenberg · Heusden · Bergen op Zoom · Breda · Geertruydenberg · Willemstadt · Klundert · Steenbergen · Roosendael · Eindhoven · Helmont · Peel · Kempen · Turnhout · Lier · Mechelen · Brussel · Leuven · Tienen · Diest · Hasselt · Tongeren · Maestricht · Visé · Luyck · Sittard · Ruremonde · Venlo · Gelder · Cleef · Emmerick · Zutphen · Deventer · Zwolle · Kampen · Hasselt · Steenwyck · Coevorden · Meppel · Oldenzaal · Enschede · Almelo · Delden · Deventer · Borculo · Lichtenvoord · Bredevoordt · Aalborg · Oldenzeel · Ootmersen · Alius · Stadtloon · Vreden · Ahaus · Bocholt · Wesel · Burick · Rees · Orsoy · Ringelberg · Yselburg · Aenholt · Borcken · Grot Rekum · Wasseke · Bernsfelt · Velsen

Exactissima Belgii Foederati Tabula cum annexis divisa in PROVINCIAS Earumque partes minores accurate demonstrata & ex optimis annotationibus composita & edita per Casparum Specht. Amsterdam by R. & I. Ottens.

FLANDRIA HISPANICA BRABANTIA HISPANICA GERMANIA PARS

11

PROVINCES-UNIES DES PAYS-BAS

avec leurs Acquisitions dans la FLANDRE, le BRABANT, le LIMBOURG, et le LYEGE et les Places qu'elles tiennent sur le Rhin dans le DUCHÉ DE CLEVES, et dans l'ARCHEVESCHÉ et ESLECTORAT DE COLOGNE.

par G. VALCK.

OCEAN ou MER D'ALLEMAGNE

NOORD ZEE

ZUYDER ZEE

Chez G. Valck a Amsterdam sur le dam au le Print

24.

De oorlog tusschen de Dollaart opgeschoven en overeenkomst van het kasteel van Delthoff over de waterplassen, eene verklarende schets van een kaart in het Staatsarchief te Emden, zie verder Oosth. pp. 184 Groot. een Stents. Stat. Gents. v. d. Sonde II pp. 164 vgg. — Dens. Strud. bevatte behalve de stad Emmen ongeveer 30 kerkdorpen, onderscheidene gehuchten en eenige kloosters (vgl. v. d. Dell. 1279-1287.) (23)

21

GRONINGÆ ET OMLANDIÆ DOMINIUM vulgo DE PROVINCIE VAN STADT EN LANDE,

cum Subjacent: Territ: Præfect: et Tractibus distincte ac noviter in Geograph: Tabulam redactum per Lud: Tjardæ â Starckenburg et Nicol: Visscher Amst: Bat: cum Privil: Ordin: General: Belgii Fœderati.

Septentrio

Occidens

Meridies

Orientis

De Hunse oste t Loopen diep.

Ruige waert

Nye Noort ofte Zuitte Meer

Schans Friesse Palen

Bol Meer

Wulve Schans

Rode Meer

Smidt Laerder Meer.

Lage Meer

Lage Landen

Lage Landen.

De Schuldt

De Veenen

Wildervancks Veenen.

Meerstal

Muſsel Brouck

Huninga Meer

Winschoten

Brugge Schans

Belling Wolder Meer

Bourtanger Fort

Bourtange veen

Coeverweg

Veenen

Lange Acker Schans

Booner Schans

Dollart

Dollart

Dr. Mondt

Lande Ems.

Emden

Emder Landt

Ems

Nunc apud Petrum Schenk Junior.

Dorpen · Kloosters · Heerlykheden
Kerken · Heerenhuysen · Hoffsteden · Windt molens
Buurten · Minderhuysen · Schansen
Werden met dese Merken Beteekent.

Gemeene Duytsche Mylen van 15 in een Graadt.

Gemeene France Mylen, ofte Uren gaans.

Illustriss. ac Nobilissi. Domi:
D. Ludolpho Tjardæ a Starkenburg
Toparchæ de Wee. Smidyk et Agen Kloosser.
Præfidi Hereditario in Schouwer Zylvest etc:
Tabulam hanc quam Solertissime curatam
donaverat, ut artium et Scientiarum et
Cultori et Mecenati bene meritorum ase ac
ceteris, debitor d.d.d. Nicolaus Visscher.

I. Meyerheim Sculp.

23

(24)

22

TRANSISALANIA PROVINCIA Vulgo OVER-YSSEL AUCTORE N. TEN HAVE EMENDATA A F. DE WIT.

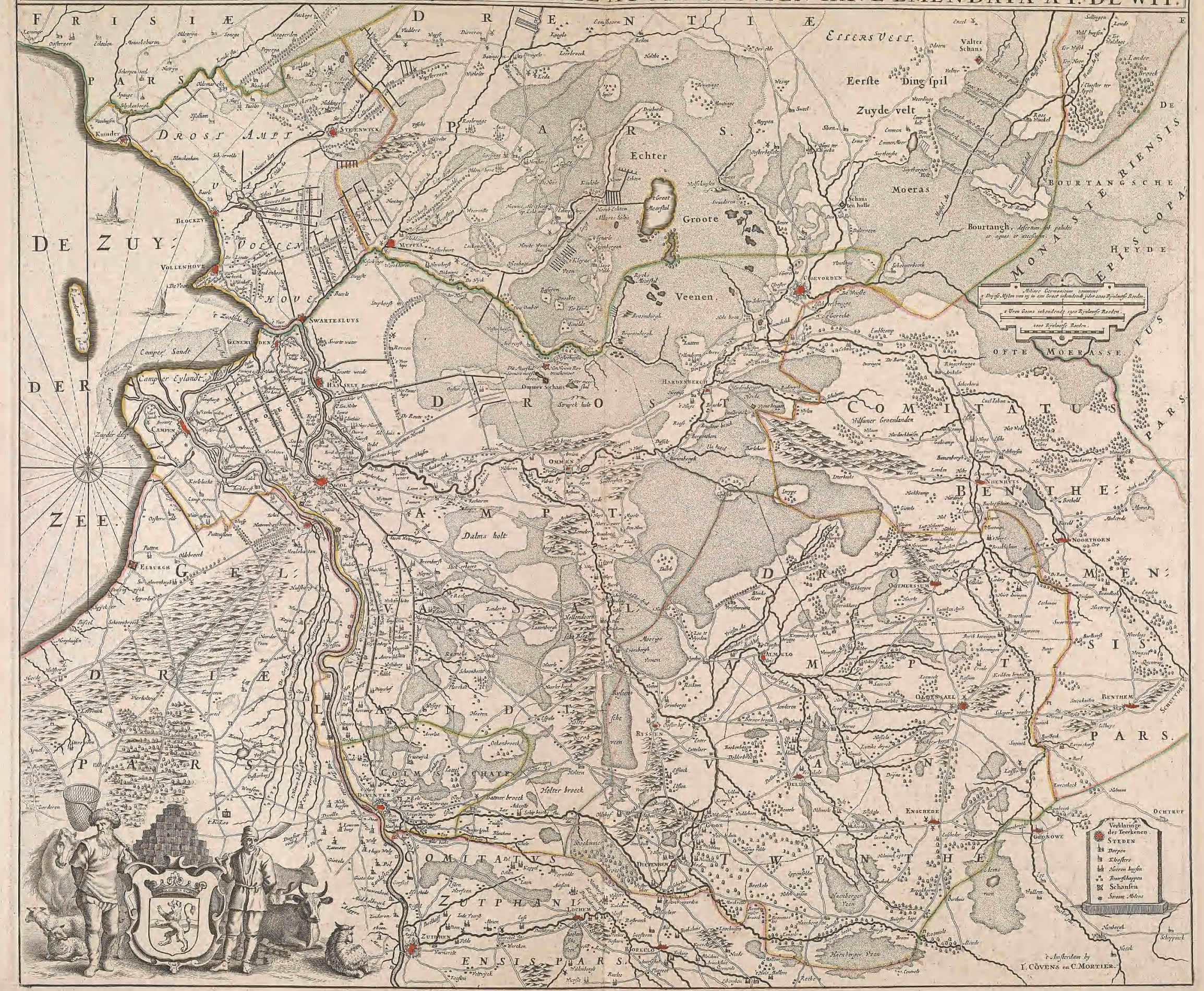

(23)

DE ZUYDER ZEE

DUCATUS GELDRIÆ ET COMITATUS ZUTPHANIÆ NOVA TABULA in Tetrarchias NOVIOMAGI ARNHEMII, RUREMONDÆ, et ZUTPHANIÆ distincta et edita a COVENS et MORTIER Amsteldami.

VERKLARING DER TEKENEN



№ 12.

COMITATUS HOLLANDIÆ TABULA PLURIBUS LOCIS RECENS EMENDATA A FREDERICO DE WIT.

EX OFFICINA I. CÓVENS & C. MORTIER.

MARIS GERMANICI PARS Vulgo DE NOORT-ZEE.

DE ZUYDER ZEE.

BARONY OF BREDA

DEN BIES BOS

DE VOORNE

DE GOEREE

DE PAARS

DE PAARS.

DE BETUWE

DE LANDEN VAN ALTENA

DE LANDEN VAN HEUSDEN

DE LANDEN VAN MAAS EN WAAL

DE LANDEN VAN ARKEL

DE LANDEN VAN GORCUM

DE LANDEN VAN BOMMEL

DE LANDEN VAN BREDERODE

DE LANDEN VAN STRAELEN

DE LANDEN VAN VIANEN

DE LANDEN VAN ABCOUDE

DE LANDEN VAN AMSTEL

DE LANDEN VAN KUYLENBURCH

DE LANDEN VAN WOERDEN

DE LANDEN VAN MONTFOORT

DE LANDEN VAN ZEVENHUIZEN

DE LANDEN VAN ZWIETEN

DE LANDEN VAN BREDERODE

DE LANDEN VAN ASPEREN

DE LANDEN VAN NAERDEN

DE LANDEN VAN MUYDEN

DE LANDEN VAN MARKEN

DE LANDEN VAN EDAM

DE LANDEN VAN PURMEREND

DE LANDEN VAN ZAANDAM

DE LANDEN VAN BEEMSTER

DE LANDEN VAN HAARLEM

DE LANDEN VAN AMSTERDAM

DE LANDEN VAN ZUYDT HOLLAND

DE LANDEN VAN ZUYDT HOLLAND

DE LANDEN VAN ZUYDT HOLLAND

30.

(27)

28

MAGNÆ BRITANNIÆ TABULA;

Comprehendens

ANGLIÆ, SCOTIÆ, AC HIBERNIÆ REGNA,

in omnes suascujusque Provincias peraccuratè et distinctè divisa.

per NICOL.^M VISSCHER Amst: Bat:

cum Privil.^o Ord: Generall: Belgii Foederati.

Venales apud P. Schenk Junior.

GUILIELMO III D.G.
ANGLIÆ, SCOTIÆ, FRANCIÆ, ET HIBERNIÆ REGI;
RELIGIONIS ET LIBERTATIS OPPRESSÆ
LIBERATORI AC DEFENSORI.

THE BRITISH SEA

THE WESTERN OCEAN

THE IRISH SEA or St. GEORGES CHANNEL

THE NORTH SEA

DE NOORDZEE

THE CHANNEL of BRISTOL

THE BRITTISH CHANNEL

Urbes quæ Sedes Regiæ
Urbes Archiepiscopal. } Sede decentes
Urbes Episcopal. }
Vrbecules
Oppida et Pagi
Arces

Mill: Anglica — Engelsche Mylen
Mill: Scotica — Schotsche Mylen
Mill: Hibernica — Ysersche Mylen
Mill: Germanica — Duytsche Mylen
Horæ Itineris — Uren gaans

Meridies

ANGLIÆ REGNUM

TAM IN SEPTEM ANTIQUA ANGLO-SAXONUM REGNA quam in omnes Hodiernas Regiones accuratissime distinctum per NICOL.^M VISSCHER Amst. Bat: cum Priv. Ord. Gen. Belgii. Fred. Nunc Capud P. Schenk & Jun:

GUILIELMO III D. G. ANGLIÆ, SCOTIÆ, FRANCIÆ, ET HIBERNIÆ REGI: RELIGIONIS ET LIBERTATIS OPPRESSÆ LIBERATORI AC DEFENSORI.

PART OF SCOTLAND

THE IRISH SEA or St. GEORGES CHANNEL

THE BRITISH CHANNEL

THE CHANNEL of BRISTOL

PAS DE CALAIS. DE HOOFDEN or Straits of Dover

PART OF FRANCE

Scotland

Ireland

England

Wales

Anglesey I

Isle of Man

Wight I.

Barwick

Holy Island

The Staples

Farne I.

Solway Fyrth

The Baye of Glenluce

The Mule of Galloway

Port Patrick

Magee I.

Carickfergus

Belfast

Strangford

Downe Patrik

Drogeda

Dublin

Wicklow

Wexford Haven

Bride Baye

Milford Haven

Lundy I.

Scilly

Land's End

Portland

The Point of the Rasse

Dunnose

Caber Cliffe

Dover

Calais

Boulogne

Le Crotoy

Dieppe

Yarmouth

Southwold

Harwich

Whitby

Scarborough

Bridlington T. & c Bay

Hamborough head

Flamborough Head

Spurn Head

Sandhale

Kilnsea

Humber Flet

Hull

Beverley

York

Leeds

Halifax

Wakefield

Doncaster

Sheffield

Rotherham

Barnsley

Manchester

Liverpool

Chester

Warrington

Wigan

Bolton

Preston

Lancaster

Kendall

Appleby

Carlisle

Penrith

Hexham

Newcastle

Morpeth

Alnwick

Berwick

Edinburgh

Lanark

Dumfries

Ayr

Glasgow

Stirling

Perth

Dundee

Aberdeen

Montrose

Inverness

Cardigan

Pembroke

Haverfordwest

Carmarthen

Swansea

Brecknock

Radnor

Monmouth

Hereford

Worcester

Gloucester

Bristol

Oxford

Reading

Windsor

Salisbury

Winchester

Southampton

Portsmouth

Chichester

Arundel

Lewes

Hastings

Rye

Canterbury

Rochester

Maidstone

Sandwich

Dover

Deal

Gravesend

Tilbury

Harwich

Colchester

Ipswich

Norwich

Yarmouth

Lynn

Cambridge

Ely

Peterborough

Stamford

Lincoln

Boston

Grantham

Nottingham

Derby

Leicester

Northampton

Coventry

Warwick

Worcester

Ludlow

Shrewsbury

Chester

Stafford

Litchfield

Coventry

Oxford

Buckingham

Aylesbury

Hertford

Ware

Barnet

London

Westminster

Southwark

Kingston

Guildford

Farnham

Alton

Basingstoke

Andover

Salisbury

Shaftesbury

Blandford

Dorchester

Weymouth

Portland

Lyme

Exeter

Plymouth

Dartmouth

Torbay

Falmouth

Penzance

Truro

Launceston

Okehampton

Barnstaple

Bideford

Ilfracombe

Taunton

Bridgwater

Wells

Bath

Bristol

Gloucester

Cirencester

Tetbury

Malmesbury

Chippenham

Devizes

Marlborough

Newbury

Reading

Henley

Abingdon

Oxford

Woodstock

Banbury

Daventry

Northampton

Towcester

Stony Stratford

Buckingham

Aylesbury

Wendover

Amersham

Uxbridge

Staines

Windsor

Eton

Hounslow

Kingston

Croydon

Bromley

Dartford

Rochester

Chatham

Sittingbourne

Faversham

Canterbury

Margate

Ramsgate

Deal

Sandwich

Dover

Romney

Hythe

Folkestone

Ashford

Tenterden

Rye

Winchelsea

Hastings

Battle

Lewes

Brighton

Shoreham

Arundel

Chichester

Petworth

Midhurst

Guildford

Godalming

Farnham

Alton

Winchester

Southampton

Romsey

Lymington

Ringwood

Christchurch

Poole

Wareham

Dorchester

Bridport

Lyme

Axminster

Honiton

Exeter

Crediton

Okehampton

Tavistock

Plymouth

Saltash

Liskeard

Launceston

Camelford

Bodmin

Truro

Falmouth

Helston

Penzance

St. Ives

Redruth

Hayle

Scilly

Land's End

Lizard Point

Start Point

Portland

Weymouth

Lulworth

Swanage

Purbeck

Isle of Wight

Cowes

Newport

Ryde

Sandown

Shanklin

Ventnor

Freshwater

Yarmouth

Needles

Hurst Castle

Lymington

Beaulieu

Southampton

Portsmouth

Gosport

Fareham

Titchfield

Havant

Petersfield

Alton

Farnham

Guildford

Godalming

Haslemere

Midhurst

Petworth

Chichester

Arundel

Littlehampton

Worthing

Shoreham

Brighton

Lewes

Newhaven

Seaford

Eastbourne

Pevensey

Hastings

Rye

Winchelsea

Romney

Hythe

Folkestone

Dover

Deal

Sandwich

Ramsgate

Margate

Canterbury

Whitstable

Faversham

Sittingbourne

Rochester

Chatham

Gravesend

Tilbury

Southend

Maldon

Colchester

Harwich

Ipswich

Woodbridge

Aldeburgh

Southwold

Lowestoft

Yarmouth

Norwich

Thetford

Bury St. Edmunds

Newmarket

Cambridge

Ely

Wisbech

Lynn

Downham

Swaffham

Dereham

Aylsham

Cromer

Holt

Sheringham

Wells

Burnham

Walsingham

Fakenham

Norwich

Diss

Harleston

Bungay

Beccles

Lowestoft

Southwold

Aldeburgh

Woodbridge

Ipswich

Hadleigh

Sudbury

Clare

Haverhill

Bury St. Edmunds

Thetford

Brandon

Mildenhall

Newmarket

Cambridge

Saffron Walden

Bishop's Stortford

Hertford

Ware

Hoddesdon

Waltham

Epping

Romford

Brentwood

Chelmsford

Maldon

Southminster

Foulness

Shoeburyness

Sheerness

Isle of Sheppey

Whitstable

Herne Bay

Reculver

Isle of Thanet

North Foreland

Margate

Ramsgate

Deal

Sandwich

Dover

Folkestone

Hythe

Romney

Rye

Winchelsea

Hastings

Battle

Pevensey

Eastbourne

Seaford

Newhaven

Brighton

Shoreham

Worthing

Littlehampton

Arundel

Chichester

Petworth

Midhurst

Haslemere

Godalming

Guildford

Farnham

Alton

Basingstoke

Andover

Whitchurch

Newbury

Reading

Henley

Marlow

Beaconsfield

Uxbridge

Staines

Windsor

Eton

Hounslow

Kingston

Croydon

Bromley

Dartford

Gravesend

Tilbury

Southend

Rochford

Hockley

Billericay

Brentwood

Romford

Epping

Waltham

Hoddesdon

Ware

Hertford

Barnet

London

Westminster

Southwark

Kingston

Guildford

Farnham

Alton

Basingstoke

Andover

Salisbury

Wilton

Amesbury

Marlborough

Devizes

Chippenham

Malmesbury

Cirencester

Tetbury

Gloucester

Bristol

Bath

Wells

Glastonbury

Taunton

Bridgwater

Minehead

Barnstaple

Bideford

Ilfracombe

Okehampton

Crediton

Exeter

Honiton

Axminster

Lyme

Bridport

Dorchester

Weymouth

Portland

Lulworth

Swanage

Purbeck

Wareham

Poole

Christchurch

Ringwood

Lymington

Beaulieu

Southampton

Romsey

Portsmouth

Gosport

Fareham

Titchfield

Havant

Petersfield

Isle of Wight

Cowes

Newport

Ryde

Sandown

Shanklin

Ventnor

Freshwater

Yarmouth

Needles

Hurst Castle

Nomenclatura Explicatio

URBES CELEBRES

Urbes Episcopales

Urbes Archiepiscopales

Oppida

Pagi

Meridies

Occidens

Orientis

EXACTISSIMA REGNI

SCOTIÆ

TABULA

tam in

SEPTENTRIONALEM et MERIDIONALEM

quam in minores earumdem Provincias,

Insulasq; ei undique prætensas accurate divisa

per NICOLAUM VISSCHER Amst: Bat:

cum Privil: Ordin: Confr: Belgii Foederati.

Nunc apud P. Schenk.

Milliaria Germanica Communia 15 in uno Gradu.

Milliaria Scotica Communia quorum 60 in uno Gradu.

Milliaria Gallica quæ et Mena Itineres 20 in uno Gradu.

URBES CELEBRES

Urbeculæ

Oppida

Pagi

Arces

Archiepiscopal Sedes

Episcopales Sedes

Academiæ

ORKNEY ILES

PENTLAND Firth

Septentrio

Meridies

Occidens

Orientis

Faro Head

Windicknap Head

Noss Head

Wick

The Ord Head

Kynaird Head

Read head

Terbat Ness

Row Noir Allyn

Row na Broit

Row na Hard

Point Cannoyre

Row na Clach-moir

Row na Ra

Row na Faclit

Advrysing Head

Row Reasby or Straidby Head

Sandsdirt Head

Hoburn Head

Raarsa

Kannay

Soa Vretil

EGG

Muck

Barra

TYRRIT I.

Skarba

Collansa

Orvonsa

Gega

Rathlin I.

Magee Isle

Lough Swilly

Lough Foyle

Coleraine

Carilevergus

Raphoe

Strabane

Londonderry

PART OF IRELAND

ULSTER

THE WESTERN ISLES

THE SCOTTISH LAND

THE FYRTH OF FORTH

MURRAY FYRTH

Firth of Tayne

Tay Fyrth

S. ANDREWS

Fyse Ness

Careill

Old Aberdeen

NEW ABERDEEN

Gridle Ness

Montrose

Barwick

HOLY ISLAND

The Staples

Farne I.

Alnwick

Rothbury

Bellingham

Hexham

Newcastle

Sunderland

NORTHUMBERLAND

CUMBERLAND

PART OF

DURHAM

Carlisle

Whithern

The Bay of Glenluce

Kirkcudbright

Dunbar

Haddington

Edinburgh

Linlithgow

Stirling

Dumbarton

Perth

Dundee

Montrose

Aberdeen

Banff

Cromartie

Ross

Sutherland

Caithness

Argyle

Lorn

Murray

Buchan

Mar

Angus

Fife

Lothian

Tweedale

Annandale

Galloway

Carrick

Kyle

Cunningham

Renfrew

Lennox

Menteith

Strathern

Athol

Braidalbin

Badenoch

Lochaber

Breadalbin

Kintyre

Knapdale

Cowal

Jura

Islay

Mull

Tiree

Coll

Barra

Skye

Harris

Lewis

Uist

Benbecula

Rum

Eigg

Muck

Canna

Sanda

Ailsa

Arran

Bute

Cumbrae

Holy I.

Lindisfarne

Farne Is.

Inner Hebrides

Outer Hebrides

HIBERNIÆ
REGNUM
tam in præcipuas
ULTONIÆ, CONNACIÆ,
LAGENIÆ, et MOMONIÆ,
quam in minores earum dem Provincias,
et Ditiones subjacentes peraccuratè divisum
ac noviter delineatum per
GUILIELMUM PETTY
et in lucem editum per
NICOLAUM VISSCHER AMST: BAT:
cum Privileg: Ordin: General:
Belgii Fœderati.
Nunc apud Pet: Schenk
Junior.

PART OF SCOTLAND

THE IRISH SEA OR S.t GEORGES CHANNEL

THE ISLE OF MAN

GUILIELMO III. D. G.
ANGLIÆ, SCOTIÆ, FRANCIÆ, ET HIBERNIÆ REGI.
RELIGIONIS ET LIBERTATIS OPPRESSÆ, LIBERATORI ET DEFENSORI

Urbes celebres
Urbeculæ
Oppida
Pagi
Arces
Fortalitia
Archiepiscopal
Episcopales
Sedes
Viæ Magistræ

Milliaria Germanica Comm.ter in uno Gradu. Gemeene Duytsche Mylen van 15 in een Graad.
Milliaria Gallica, quæ et Horæ Itinaris. Fransche Mylen ofte uuren Gaans.
Milliaria Anglica quorum 60 in Gradu. Engelsche Mylen van 60 in een Graad.
Milliaria Hibernica 48 in uno Gradu. Iersche Mylen van 48 in een Graad.

30

52.

(31)

DANIA REGNUM,
DUCATUS HOLSATIA et SLESVICUM INSULÆ DANICÆ et PROVINCIÆ IUTIA SCANIA etc.
Auctore PETRUS SCHENCK. Amstelodami
Cum Privilegio Ord. Holl: et West-frisiæ.
1700.

Milliaria Germanica sive Geometrica 15 in uno Grad.
Mill. Danica et Suecica sive Geometrica 12 in uno Gradu.

T SCHAGER RACK
MARE BALTHICUM Vulgo OOST ZEE
MARE GERMANICUM
Occidens
Septentrio
Orientis
Meridies
REGIO SUECIÆ PARS
DANIÆ PARS
DUCATUS HOLSATIA
DUCATUS SLESVICUM
DUCATUS POMERANIÆ PARS
MEK FLENBURGI DUCATUS PARS
LUNÆBURGI PARS
DE SUND
DE BELT
GOLFE DE LUBECK
Laholm
Engelholm
Helsingborg
Christianstad
Vlldo
Huen I.
Saltholm
Malmo
Landskron
Lund
Ahlstad
Almit
Bornholm
Sandwick
Hasle
Rønne
Nexø
Sudre
Nordre
Vester
Oster
Sophiaodde
Middelfart
Nyborg
Odense
Assens
Fanoe I.
Arroe
Kallundborg
Kiøge
Roskild
Hobbæk
Copenhaven
Dragor
Elsenor
Helsingør
Malmø
Falstria
Laland
Mons klint
Stege
Nyekiøbing
Ideerfurd
Bytte
Gester rif
Anholt
Anholts rif
Samsoe I.
Endelo
Hasloe
Kattegat
Skagerrack
Sydt I.
Amrum I.
Helgelant I.
Föhr I.
Nordstrand
Flensborg
Tunder
Apenrad
Hadersleb
Ribe
Ringkiobing
Aarhus
Randers
Aalborg
Wiborg
Viborg
Ringsted
Slagelse
Kallundborg
Kiøge
Stege
Nyekiøbing
Falstria
Laland
Lolland
Falster
Mön
Rügen
Stralsund
Rostock
Wismar
Travemund
Lubeck
Hamburg
Lunæburg
Harborg
Bremen
Stade
Elbe Stroom
Elmshorn
Glückstad
Itzehoe
Newmunster
Oldenburg
Lutkenburg
Kiel
Eckernförd
Friedrichstat
Tönning
Husum
Tondern
Colberger Heyde
Femern
Arcona desp.
Hiddensee
Stubbenkamer
Darsser Ort
Der Dars
Ruden
Greifswald
Wolgast
Usedom I.
Wollin I.
Camin
Das Grosse Haf
Stettin
Gripswald
Stralsund
Barth
Ribnitz
Tribsees
Damgarten
Marlen
Doberan
Bukow
Gnemer
Neu Kloster
Wismar
Poel
Gadebusch
Grevismolen
Boitzow
Lubtzow
Redevin
Crivitz
Goldenhain
Sternberg
Rostock
Sanitz
Teterow
Malchin
Demmin
Loitz
Stolpe
Anclam
Ivenack
Grabow
Penkun
Pasewalk
Ueckermünde
Stettin
Cammin
Wollin
Golnow
Naugard
Treptow
Gollnow
Greifenhagen
Pyritz
Stargard
Cremmen
Oderberg
Freienwalde
Bernau
Berlin
Potsdam
Brandenburg
Havelberg
Perleberg
Wittenberge
Ludwigslust
Schwerin
Gadebusch
Grevismolen
Wismar
Poel
Boitzow
Lubtzow
Redevin
Crivitz
Goldenhain
Sternberg
Rostock
Sanitz
Teterow
Malchin
Demmin
Loitz
Stolpe
Anclam
Ivenack
Grabow
Penkun
Pasewalk
Ueckermünde
Stettin
Cammin
Wollin
Golnow
Naugard
Treptow
Gollnow
Greifenhagen
Pyritz
Stargard
Cremmen
Oderberg
Freienwalde
Bernau
Berlin
Potsdam
Brandenburg
Havelberg
Perleberg
Wittenberge
Ludwigslust
Schwerin

LAPONIE DE UHMA
LAPONIE ANGERMANIE
ANGERMANIE
BOTHNIE
GOLFE DE BOTHNIE
FINLANDE
CARELIE
GOUVERNEM. DE DROTHEM
GOUVERNEM. DE NORVEGE
GOUVERNEM. DE TRONDHUM
GOUVERNEM. DE BERGEN
GOUVERNEM. DE CHRISTIANSAND
GOUVERNEM. DE AGERHUS
TEMPTERLAND
IEMTLE
MEDELPADIE
HELSINGIE
DALE KARLIE
GESTRIKIE
UPLANDE
WESTMANIE
SUEDERMANIE
NERICIE
OSTROGOTHIE
WESTROGOTHIE
SMALANDE OU GOTHIE MERIDIONALE
SCHONEN
BLEKINGE
HALLANDE
GOTHIE
ISLES DE ALAND
GOLFE DE FINLANDE
ESTHONIE
LIVONIE
DUCHE DE CURLANDE
SAMOGITIE
LITHUANIE
PRUSSE DUCALE
PRUSSE ROYALE
POLOGNE
MER BALTIQUE
GOLFE DE LIVONIE
ISLE DE GOTLAND
DANEMARC
JUTLAND
SEELAND
ISLE DE FUNEN
ISLE DE LAALAND
ISLE DE FALSTER
ISLE DE BORNHOLM
PRINCIPAUTÉ DE RUGEN
DUCHÉ DE MECKELBOURG
DUCHÉ DE BREME
DUCHÉ DE HOLSTEIN
ECHELLE
Lieues de Suede de 15 mille aunes de Suede chacune rendues égales par tout le Royaume par ordre des Rois de Suede
Lieues d'Allemagne et de Danemarc
Lieues Communes de Norvege
Lieues Marines

56.

(33)

LA SCANDINAVIE, ET LES ENVIRONS, ou sont LES ROYAUMES DE SUEDE, DANEMARCK et NORWEGE, DIVISÉS EN LEURS PRINCIPALES PROVINCES, scavoir: sous la Couronne de Suede Celles de GOTLANDE, SUEONIE, LAPPONIE, FINLANDE, INGRIE, et LIVONIE, sous la Couronne de Danemarck Celles de IUTLANDE, SLESWYCK, SEELANDE, FYONIE, &c. en Danemarck: Celles d'AGGERHUS, BERGENHUS, TRONDHEMHUS, et WARDHUS, en Nowege. *Par Mr Sanson, Geographe Ordinaire du Roy.*

54.

(34)

15

CARTE DES COURONES DU NORD

Dediee
AU TRES PUISSANT ET TRES INVINCIBLE PRINCE
CHARLES XII
ROY DE SUEDE, DES GOTS
ET DES VANDALES
GRAND DUC DE FINLANDE &c.

Par son tres humble et tres obeissant
Serviteur Guillaume De l'Isle
de l'Academie R.e des Sciences

a Amsterdam
Chez
PIERRE SCHENK
Sur le Vigendam
a l'Atlas de Sanson
Avec Privilege.
1708.

LAPONIE
SUEDOISE
LAPONIE DE PITHEA
LAPONIE DE UHMA
LAPONIE DE ANGERMANIE
LAPONIE MOSCOVITE
GOUVERNEMENT DE WARDHUS
GOUVERNEMENT DE DANOISE
GOUVERNEMENT DE WARDHUS
MER DE WARAGER
COLFE DE BOTHNIE
BOTHNIE ORIENTALE
BOTHNIE OCCIDENTALE
NORWEGE
LAPONIE
TAVASTIE
SAVOLAX
KEXHOLM
EMPTERLAND
MEBELPADIE
STADT
WEST FIORD
Nord Cap
I de Jehuchuy
Isles de Stats
Maggeroe
Hammerfest
Waranger
Vardhus
Westrol
Lofoten
Rodhelle
Tingen
Pays de Rounea
Pays de Tingavara
Pays de Roumsi
Pays de Seigevara
Pays de Sodewara
Pays de Aviowara
Pays de Enare ou Enaraby
Enara ou Lac de Enare
Pays de Suendkelle
Pays de Jochimoch
Pays de Sochioc
Pays de Uhma
Pays de Angermanie
Isle de Ruft
Isle de Dorver
Isle de Traenoch
Isle de Santtlesse
Isle de Lowunde
Isles de Heyligeland
Isles de Nomendal
Schonien Pref.
Pref. de Herdal
Soldahl
Skarsfiell
Rumfiell
Opdal
Soerendal
Frolten
Drontheim
Roumdal
Sudmer
Kandalax ou Candalox
Kovoda
Kemi
Kemi Kila
Kolajerf
Sandhamn
Christinestat
Wasa
Nystad
Abo
Aland
Kexholm
Kemelot
Kerelti ou Kielit
Stoven
Kola
Monastere de Petrinka
Mansselkalamki
Jacobstat
Carleby
Uleaborg
Brahestadt
Kajana
Lodensk
Tenokie
Tenoby
Utzyoki
Teno
Pays de Teno
Lac de Teno
Lac de Rouna
Lac de Rouna Jerwi
Lac de Ringe
Lac de Volmati
Lac de Titisjerwi
Lac de Seigevara
Lac de Kantekiemo ou Koutokrime
Lac de Pelkiejerf
Lac de Konges mine de cuivre
Lac de Sodewara
Lac de Aviowara
Lac de Monte
Lac de Iris
Lac de Kemi
Lac de Kemi Kila
Lac de Kolajerf
Lac de Kesne
Lac de Kimi
Lac de Coppe
Lac de Sandhamn
Lac de Rautalampi
Lac de Saima
Lac de Kallavesi
Lac de Puruvesi
Lac de Pielisjerwi
Lac de Kallan
Lac de Sontika
Lac de Kaitajerwi
Lac de Kuopio
Lac de Kallavesi
Lac de Kerelti
Lac de Kielit
Lac de Kemelot
Lac de Kolajerf
Lac de Kesne
Lac de Kimi
Lac de Coppe
Lac de Sandhamn
Lac de Rautalampi
Lac de Saima
Lac de Kallavesi
Lac de Puruvesi
Lac de Pielisjerwi
Lac de Kallan
Lac de Sontika
Lac de Kaitajerwi
Lac de Kuopio
Lac de Kallavesi
Lac de Kerelti
Lac de Kielit
Lac de Kemelot

55.

(35)

URBES PRÆCIPUÆ.
Urbes
Urbes Minores et Oppida
Pagi
Lapponum Habitationes
Castella
Archiepiscopatus
Episcopatus
Accademiæ

SEPTENTRIONALIS
Circulus sub Polo Arctico
OCEANUS
NORVEGIA
HERNOSAND
SUEDALIA
DALECARLIA
DRONTHEM
Soll Field
Wapsten
LAPPMARCK
BOTHNIA OCCIDENTALIS
BOTHNIA ORIENTALIS
SINUS BOTHNICUS
FINLANDIA
Bicaria
Borgoe
Ericsoland
Charpudden
Asthohnen
Hasteoo
Ihoon
Brennön
Gotzan
Lettesholmen
Balsön
Torsslandet
Lenasas
Kaghon
Hormagaan
Trostewinden
Sodercham
Inskar
Stora Lagsfrun
Kongsholmen
Kallhamn
Kasfesar
Gaxsholmar
Lygeon
Ihone
Vuigmond
Hoefs Boeren
Reformatien
Hoefs Boeren
Hasteden
Hoefden
Talmenschow
Siwa
Dalbo
Gevalia
Tricia
Dalia
Westmania
Nericia
Uplandia
Upsal
Stockholm
Wener Lacus
Wetter Lacus
Ostrogothia
Westrogothia
GOTHIA
GOTTENBURG
T SCHAGER
RACK
Hasselo
Helsingor
Helsingborg
Malmoe
Landscrona
Halmstad
Falkenberg
Varberg
Gothenburg
Marstrand
Uddevalla
Bahus
Mona I.
Boraholm I
Ewonahe
Danica Turis
Dagho I.
Gottska Sande
MARE
OESEL I.
Kalfo
I. Ellanda
Stora Felsand
Abrahkan
Simus
Gothland I.
Wisby
Ostergarn
Swartwort of
Schelhamn
BALTICUM
Dwalgronden
Ryno I.
Ryensis
Oeland I.
Vulgo
DE OOST ZEE
Scevenbergen
Officina I. Covens et C. Mortier.
SINUS FINNICUS
Alandia I.
Stockholm
Odershalmen
Angrekunde
Nackoro
Sibbenäse
Dagerort
Ormsöe
Gotska Sande
Peipus Lacus
Peipus
Peipus
Tauros
Kaarkull
Saxar
Kaarkull
Pskowsky
Ryno I.
Ryensis
Simus
Swartwort of
Schelhamn
Dwalgronden
Lusfort
Angermund
Windau
Pilten
Libau
Golingen
Durben
Grobin
Schwenden
Memel
Polangen
Sweenbergen
Mitten
Bauske
Schedding
Grimmen
Ruhen
Dunemünde
Schanz
Riga
Pernau
Arensburg
Hapsal
Baltisport
Narva
Ingria
Ladoga Lacus
Ladesko Ozero
Onega Lacus
Onega Ozero
Kexholm
Nyenschantz
Nyenskans
Nyslot
Nyland
Tavastland
Tavasthus
Tammerfors
Abo
Aland
Borgo
Helsingfors
Lovisa
Wiborg
Kexholm
Carelia
Lappmarck
Kemi
Torneå
Uleå
Pello
Kengis
Kemi Kolo
Kolmarden
Kolmarks Insul
Mourmanskoy
Leporie
Bellamoreskoy
Kandalax
Kola
Kolaverfati
Kolmogro
Archangel
Dwina
Mare Album
Solofca
Kargopol
Onega
Tolmo
Tolmozero
Ladoga
Nowgorod
Novogrod
Plesko
Plesskow
Zaozerskie
Pleskow
Opaca
Spatz
Mesa
Parcof
Volodimiera
Polotzk
Polotsk
Drissa
Polock
Lithuania
Samogitia
Livonia
Curlandia
Semigallia
Prussia
Regni Sueciæ Tabula Generalis, divisa in Sueciæ, Gotiæ, Regna Finniæ Ducatum Lapponiam, Livoniam Nordlandiam Ingriam, et in omnes subiacentes provincias per F. de Wit Amstelodami. Cum Privilegio Ord. Holl. Westfrisiæ.
Milliaria Germanica 15 in uno gradu
Milliaria Gallica magna sive Hora Itineris
Milliaria Suecica Communia 17 in uno Gradu

59.

(36)

RUSSIÆ ALBÆ, sive MOSCOVIÆ DELINEATIO GEOGRAPHICA ACCURATA ET NOVA:

ANNEXIS QUOQUE REGIONIBUS ac PROVINCIIS FINITIMIS; STUDIO et LABORE Petr. Schenck.

LA RUSSIE BLANCHE ou
MOSCOVIE
Divisée Suivant l'Estendue
DES ROYAUMES, DUCHES,
PRINCIPAUTÉS, PROVINCES
et PEUPLES,
qui sont Presentement soubs la Domination
DU CZAR DE LA RUSSIE
Cogneu soubs le Nom de
GRAND DUC DE
MOSCOVIE.
Par le Sr. Sanson Geographe Ord.re du Roy.

Mille Pas Geometriques ou Mille d'Italie
Lieues Communes de France
Verstes ou Lieues Communes de Moscouie
Lieues Communes d'Allemagne
Lieues Communes de Pologne
Lieues d'une heure de Chemin
Ville Metropolitaine · Archiepiscopale · Episcopale

OCEAN SEPTENTRIONAL
NOVA ZEMLA
MER DE MOSCOVIE
LAPPONIE
MOSCOVITES
BELLA MORE Ou MER BLANCHE
KARELIE
KARGAPOL
WOLOGDA
DUCHE DE BIELLEIZORO
DUCHE DE ROSTHOW
DUCHE DE SMOLENSKO
DUCHE DE VOLODIMER
DUCHE DE MOSKOW
DUCHE DE RESAN
DUCHE DE SUSDAL
DUCHE DE NOVOGOROD
DUCHE DE TWER
DUCHE DE MOJAISKI
DUCHE DE SEVERIE
DUCHE DE CONDINSKY
DUCHE DE PERMSKI
USTIGA
DUCHE DE WIADSKY
SAMOIEDES
SAMOIEDE
OBDORSKY
VOGULITZ
PETZORA
HASITAT DE MANGAZEO
ROYAUME DE CALAMI
SIBERIE
CRUSTINSKY
LUCOMORIE
Serponowitz
ROYAUME DE CASAN
PASCATIR als BESEGERT
DUCHE DE BOLGARSKY
ROYAUME D'ASTRACHAN
KALMUKI BUCHARIENS
GAZITANS
CHANAAKET
SAMARIQI TARTARIE
CONFINS DE LA GRANDE TARTARIE
GOLFE DE FINLANDE
INGRIE
LIVONIE
RIGA
DUCHE DE BIELLEIZORO
DUCHE DE SMOLENSKO
DUCHE DE VOLODIMER
DUCHE DE MOSKOW
DUCHE DE RESAN
DUCHE DE SUSDAL
DUCHE DE NOVOGOROD
DUCHE DE TWER
DUCHE DE MOJAISKI
DUCHE DE SEVERIE
TARTARES DE MORDWA
ZERMISSE
CZEREMISSI
POLE
CRAIMA
NOGAIS
PETITE TARTARIE
MAHANSKI ou TARTARES
TARTARES DE CRIMEE
CRIMSKI
LIMEN ou MERDE ZABACH
MÆOTIS PALUS
KABARDINSKI
TARTARES CYRCASSES
ABASSA
GURGISTAN ou GEORGIE
MER NOIRE autrefois PONT EUXIN
MER CASPIENNE
Autrefois
GUALENSKOY MORE aux Moscouites
KUL SUM et TABRISTAN aux Perses

60.

(37.)

TABULA MOSCOVIAE

nunc accuratius concinnata et edita
a
PETRO SCHENK
AD
SERENISSIMUM AC POTENTISSIMUM
PRINCIPEM
FREDERICUM AUGUSTUM
POLONIAE REGEM,
SAXONIAE ELECTOREM.

LAPONIE MOSCOVITE
TERSKOI VOLOK
BELA-MORE ou MER BLANCHE
CARELIE MOSCOVITE
CARELIE SUEDOISE
CARAPOLSKAIA CORELIA
PROVINCE DE VAGA
CARGAPOL
LAC ONEGA
LAC LADOGA
INGRIE
DVINA
OLONEZKAIA
OUSTIOUG
VOLOGDA
PAYS DE MEZZEN
IUGORA ou IUGORIE
PETCHORA ou BORANDAY
Valenkoi Boranday
Pays de Teefca
ZIRANNIE
PAYS DES ZIRANNI
PERMIE
VIATKA
Le Chemin de Moscou a Viatka par Castroma et Galicz eſt plus court que celui qui passe par Oustiog mais il eſt tres incommode a cause des marais qu'il faut passer, et des Czeremisses Peuples Idolatres qui y font des Courſes

61.

(376)

DUCHE DE LA GRANDE NOVOGOROD

Zaonzolskie Petina

Zaonzolskie Voloft

Espece de Republique

Lac de Ilmen

Starai Russa ou Vieille Russa

Nova Russa ou Nouvelle Russa

Besvotska Petina ou Quartier aride

RUSSIE

PLESKOU OU DE PLESKOU

SEIGNEURIE DE PSKOW OU DE FIEBURG

PROVINCE DE RZEVA

DUCHE DE TVERE

DUCHÉ DE ROSTOVE

DUCHE DE VEROSLAVLE

DUCHE DE SUSDAL

DUCHE DE VOLODIMER

Imbolog Comtesa Pogost

Pereslavle Nova Basma nova

Volitz

Rostovet

Sembratoffskoi ou les 7 frères

Daniellofski

Leimusco

Jacob Svetoi

Pretzista matrina

Spas

Veroslavle

Mologa

Rybnaia Sloboda

Gorodetzko

Volkofskoi

Tvere

Starica

Ossoga

Satrite

Everjock

Mitre

Gorodetzkoi

Monastere de Kolleasme

Monastere de Sainte Elie

Monastere de Savidova

Chassa Savidova

Vsaultack Spas

Czornaia Sloboda

Monastere St. Marie

Monastere St. Nicolas

Veliki Louki

Toropecz

Dudure

Lubiezze

Nivboki

Chelm

Queleer

Krocka

Boreskie

Vichney Volock

Vyedrask

Osipsko

Volock

Monastere de Tchanaf

Monastere de Selo

Isle de Debrin

Sloboda

Colomenskoe

Medue Sibrock

Gus Reca

Moscou

Volokonitkiles

Forest de Volok

Monast. de la Trinité

Zvenigoro

Sossina

Broneczk

Medzova

Colomna

Porsenis

Colutvina Sloboda

Pachra

Cochira

Sur Michalof

Gratzof

Pereslavle Rezanski

Pronesk

Reesco ou Raescoi

Arsamas

Nismey Lomof ou Lomof Superieur

Inserat

Temnikof

Kadom

Chiatscoi

Gelatma

Canquerma

Oblatzova

Monastere de Selo

Sloboda

Isle de Debrin

Monastere de Tchanaf

Canquerma

Cachine

Broth

Pratzista Resensko

Selow Petievo

Monastere

Babine

Babiloska

Iezova

Petsinoe

Cachine

Kusmademiansko

Zuchitzki

Mironi

Pasfof

Volodimer

Suzdal

Sloboda

Ibrahitz

Klesma

Klesma

Gorochovitz

Balachna

Pless

Louch

Volga R.

Youriez

Kurim

Novogorod

Nesmki

Petzora

Veliki Ustiug

Vetluga

Kolcha ou

Malmisch

Arska

Kolcha

CZEREMISSA LUGOVAIA ou DES PLAINES

CZARSTUO CAZANSKOIE ou ROYME DE CAZAN

Basilgorod

Sabakzar

Sundir

Lesmen

Kabak Altisiska

Iendoski Kabak

Paganstin

NISOVAIA DERIAVA ou SEIGNEURIE DE NOVOGOROD LA BAS

TARTARIE

CZEREMISSA NAGORNAIA ou DES MONTAGNES

Unerodeaiagora ruinée par Tamerlan

Montagnes de Arbenchim

Bulgar

Isle de Botenska

DUC. D BULGAR

Campagnes Desertes

Villes et Tamerlan

Montagne d'on tire du Sel

Salees

Montagnes

Montagne d'on tire du Sel

Isle de Peschanoi

Schirai Sala

Isle de Peschanoi

Montagnes

Arbre R.

Isle de Peschanoi

Chidenski des Cosaques

Montagne d'on tire du Sel

Salees

Montagnes

Campagnes Desertes ou les petit Plusieurs villages

Montagnes

Arbre R.

Isle de Peschanoi

Isle de Peschanoi



57.

(38)

TABULA REGNI POLONIÆ, DUCATUS LITHUANIÆ &c AD USUM SERENISSIMI BURGUNDIÆ DUCIS.

ESTATS DE LA COURONNE DE
POLOGNE
subdivisés Suivant l'estendue des
PALATINATS
Dressée sur ce qu'en ont donné Starovolsk, Beauplan, Hartnoch, et autres Auteurs Rectifiée par les Observations d'Hevelius etc
Par Guillaume De l'Isle *Geograph.* de l'Academie Royale des Sciences.
A AMSTERDAM
Chez I. COVENS et C. MORTIER
Avec Privil.

Eschelle
Milles Pas Geometriques, ou Milles d'Italie
Lieues Communes de France
Lieues Communes d'Allemagne
Lieues de Hongrie
Verstes, ou Lieues de Moscovie
Lieues Communes de Pologne
Grandes Lieues de Pologne
Lieues d'Ukraine, ou Pays des Cosaques

MER BALTIQUE
GOLFE DE DANTZICK
GOLFE DE RIGA
CONFINS DES ESTATS DE SUEDE
FRONTIERES DES ESTATS DU CZAR DE MOSCOVIE
LIVONIE
DUCHE DE CURLANDE
DUCHE DE SAMOGITIE
POMERANIE
DUCHE DE PRUSSE
DUCHE DE MAZOVIE
BASSE ou GRANDE POLOGNE
ROYAUME DE POLOGNE
HAUTE ou PETITE POLOGNE
GRAND DUCHE DE LITHUANIE
Palatinat de Wilna
Palatinat de Troki
Palatinat de Nowogrodek
Palatinat de Minsk
Palatinat de Witepsk
Palatinat de Mscislaw
Palatinat de Poloczk
Territoire de Rochaczow
Territoire de Rzeczyca
POLESIE
Palatinat de Brescici
HAUTE VOLHYNIE
VOLHYNIE
Palatinat de Lucc
Palatinat de Kiow
UKRAINE ou PAYS DES COSAQUES
BASSE VOLHYNIE
HAUTE PODOLIE
Palatinat de Kamieniec
PODOLIE
Palatinat de Braclaw
BASSE PODOLIE
RUSSIE NOIRE
Palatinat de Lemberg
Palatinat de Belcz
POKUTIE
Palatinat de Russie
Palatinat de Chelm
Palatinat de Sandomir
Palatinat de Cracow
Palatinat de Sirad
Palatinat de Lencici
Palatinat de Inowlocz
Palatinat de Posna
Palatinat de Brest
Palatinat de Ploczko
Palatinat de Pomerellie
Palatinat de Culm
Palatinat de Marienbourg
Palatinat de Chrzanow
Palatinat de Rava
Palatinat de Kalisch
Palatinat de Belz
Palatinat de Podlachie
Palatinat de Masovie
Palatinat de Rossienie
Palatinat de Samogitie
Palatinat de Livonie
Palatinat de Curlande
Palatinat de Pleskow
Palatinat de Smolensko
Palatinat de Novogorod
Palatinat de Czernihow
Palatinat de Severie
Palatinat de Kiovia
Palatinat de Volhynie
Palatinat de Podolie
Palatinat de Moldavie
Palatinat de Valachie
Palatinat de Transilvanie
Palatinat de Hongrie
Palatinat de Moravie
Palatinat de Silesie
Palatinat de Lusace
Palatinat de Brandebourg
Palatinat de Misnie
Palatinat de Thuringe
Palatinat de Franconie
Palatinat de Suabe
Palatinat de Baviere
Palatinat de Boheme
Palatinat de Lusace
Palatinat de Misnie
Palatinat de Thuringe
Palatinat de Franconie
Palatinat de Suabe
Palatinat de Baviere
Palatinat de Boheme
ROYAUME DE HONGRIE
TRANSILVANIE
MOLDAVIE
VALACHIE
FRONTIERES ET CONFINS DES ESTATS DES TURCS
TARTARES DE BUDZAK
FRONTIERES DES PETITS TARTARES
MER NOIRE
ESTATS DE LA MAISON D'AUTRICHE

Cum privileg. Regiis Polon. & Elect. Sax. et Ord. Holl. et Westfrisiæ.

FRIDERICO AUGUSTO
VERE AUGUSTO.
POLON. LITHUAN. BORUS. POMER.
REGI. DUCI. PRINCIPI.
SAXON. UTR. DUCI. S. IMP. ELECT.
HAEC IMPERII SUI REGNA.

D.D.D. P. Schenkius
Sculptor Regius exc. prope forum.
Amstelodami Ord. Hollandiæ
Cum Priv. et Westfrisiæ spec.

Milliaria Germaniæ communia.

Milliaria Poloniæ communia.

TERRÆ HÆREDITARIÆ ELECTORVM SAXONIÆ

ELECTORATVS SAXONIÆ, MARCHIONATVS MISNIÆ, SUPERIORIS & INFERIORIS LVSATIÆ, LANDGRAVIATVS THVRINGIÆ, ET COMITATVS HENNEBERGICÆ. Tabula Generalis.

SINVS FINNICVS

MARE BALTICVM

LIVONICVS SINVS

RVSSIÆ NIGRÆ

MARCHIONATVS MISNIA

DVCATVS VPERIOR LVSATIA

MARCHIONATVS BRANDENBURGICVS

DVCATVS POMERANIÆ

DVCATVS MAGNOPOLENSIS

DVCATVS SLESIÆ

DVCATVS OLSNENSIS

DVCATVS WOLAVIENSIS

DVCATVS MONSTERBERGENSIS

DVCATVS GLOGOVIENSIS

DVCATVS OPPOLIENSIS

DVCATVS TESCHINENSIS

DVCATVS RATIBORIENSIS

DVCATVS NEOSTADIENSIS

DVCATVS BRIGENSIS

DVCATVS MEISNENSIS

DVCATVS SAGANENSIS

DVCATVS SORAVIENSIS

DVCATVS CROSNENSIS

DVCATVS GROSSENSIS

DVCATVS LUBENENSIS

DVCATVS GUBENENSIS

DVCATVS CALISIENSIS

DVCATVS SIRADIENSIS

DVCATVS CZERSKENSIS

DVCATVS PLOCENSIS

DVCATVS DOBRINENSIS

DVCATVS LANCICIENSIS

DVCATVS LECZICENSIS

DVCATVS SIERADIENSIS

DVCATVS RAVENSIS

DVCATVS MASOVIÆ

DVCATVS PODLACHIÆ

DVCATVS VOLHYNIÆ

DVCATVS PODOLIÆ

DVCATVS BRACLAVIENSIS

DVCATVS KIOVIENSIS

DVCATVS SEVERIÆ

DVCATVS SMOLENSKO

DVCATVS WOROTINSKO

DVCATVS CZERNICHOVIENSIS

DVCATVS NOVOGRODECK

DVCATVS MINSKO

DVCATVS MSCISLAVIENSIS

DVCATVS POLOCENSIS

DVCATVS VITEPSCENSIS

DVCATVS LITHVANIÆ

DVCATVS SAMOGITIÆ

DVCATVS CURLANDIÆ

DVCATVS LIVONIÆ

DVCATVS PRVSSIÆ

DVCATVS MAZOVIÆ

DVCATVS PALATINATVS

DVCATVS CRACOVIENSIS

DVCATVS SANDOMIRIENSIS

DVCATVS LUBLINENSIS

DVCATVS CHELMENSIS

DVCATVS PODOLIÆ

DVCATVS VOLHYNIÆ

DVCATVS BELZENSIS

DVCATVS RUSS

67.

(40)

REGNI HUNGARIÆ, GRÆCIÆ ET MOREÆ, REGIONUMQUE FINITIMARUM,
NOVA POLITA, FIDA DELINEATIO; per Petrum Schenck.

CARTE DU TEATRE DE LA GUERRE DANS LA POLOGNE, MOSCOVIE & TURQUIE, par NICOLAS VISSCHER a Amsteldam avec Privilege.

Milliaria Germanica

Milliaria Polonica

MARE BALTICUM

VULGO DE

OOST ZEE

SUECIÆ PARS

GOTLANDIA

OELANDIA

BLEKING

Bornholm I.

Danziger Wyck

POMERANIÆ PARS

PRUSSIA

POLONIA MAIOR

POLONIA MINOR

MAZOVIÆ D.

PODLACHIA

PALATIN. CASTEL.

PALATIN. TROCENSIS

PALATIN. MASCOVIENSIS

PALATIN. PLOCENSIS

PALATIN. RAVENSIS

PALATIN. LUBLINENSIS

PALATIN. CHELMENSIS

PALATIN. SANDOMIERIENSIS

PALATIN. SIRADIENSIS

PALATIN. LANCICIENSIS

PALATIN. BELZENSIS

PALATIN. LUBLINENSIS

PALATIN. VOLHYNIÆ

PALATIN. LUSUCENSIS

PALATIN. KIOVIENSIS

PALATIN. BRACLAVIENSIS

PALATIN. CZERNIHOVIENSIS

PALATIN. PODOLIÆ

PALATIN. POKUTIÆ

PALATIN. LEOPOLIENSIS

PALATIN. CRACOVIENSIS

PALATIN. SANDOMIRIENSIS

PALATIN. POSNANIENSIS

PALATIN. KALISIENSIS

PALATIN. SIRADIENSIS

PALATIN. LANCICIENSIS

PALATIN. BRESTICIENSIS

PALATIN. NOVOGRODENSIS

PALATIN. TROCENSIS

PALATIN. MINSKIENSIS

PALATIN. MSCISLAVIENSIS

PALATIN. SMOLENSCO

PALATIN. PLOCENSIS

PALATIN. RAVENSIS

PALATIN. MASCOVIENSIS

PALATIN. PODLACHIÆ

PALATIN. CASTEL.

PALATIN. NOVOGRODENSIS

PALATIN. BRESTICIENSIS

PALATIN. LUCENSIS DUCATUS

PALATIN. CHELMENSIS

PALATIN. VOLHYNIA SUPERIOR

PALATIN. LUSUCENSIS

VOLHYNIA

VOLHYNIA INFERIOR

PALATIN. KIOVIENSIS

PALATIN. BRACLAVIENSIS

PALATIN. CZERNIHOVIENSIS

PALATIN. PODOLIÆ

PALATIN. POKUTIÆ

PALATIN. LEOPOLIENSIS

PALATIN. CRACOVIENSIS

PALATIN. SANDOMIRIENSIS

PALATIN. POSNANIENSIS

PALATIN. KALISIENSIS

PALATIN. SIRADIENSIS

PALATIN. LANCICIENSIS

PALATIN. BELZENSIS

PALATIN. LUBLINENSIS

PALATIN. SANDOMIERIENSIS

PALATIN. SIRADIENSIS

PALATIN. LANCICIENSIS

PALATIN. LUBLINENSIS

PALATIN. CHELMENSIS

PALATIN. VOLHYNIÆ

PALATIN. LUSUCENSIS

67

37.

(42)

REGNI BOHEMIÆ MORAVIÆ PARS

SILESIÆ PARS

POLONIA MAIOR

RUSSIA RUBRA

STATUS POLONICI PARS

UCRANIA sive COSACORUM TRACTUS

ARCHIDUCATUS AUSTRIÆ

DUCATUS STYRIÆ

DUCATUS CARINTHIÆ

DUCATUS CARNIOLÆ

COMITATUS TYROLIS

DOMINIUM VENETUM

GOLFO DI VENETIA vulgo MARE ADRIATICUM

Novissima tabula Regni HUNGARIÆ, et Regionum quondam ei unitarum: ut TRANSILVANIÆ VALACHIÆ MOLDAVIÆ SERVIÆ, ROMANIÆ, BULGARIÆ BESSARABIÆ, CROATIÆ, BOSNIÆ DALMATIÆ, SLAVONIÆ, MORLACHIÆ et REIPUBLICÆ, RAGUSANÆ.

Accedit Pars magna Dominii Venetiæ, Maris Adriatici, et Regnorum adjacentium.

Totius pene IANUARIUS Regnorum quas præterit

Hungary, whose out to their sufficient conditions, made confusion, corruption, or ignorance, to the same, Simultaneously

Ianuarius Romanus Academ. OTTENS fec. et excud.

Auctore Nicolao Visscher cum Privilegio Ordinum Generalium Belgii Fœderati.

Amstelodami, Apud Petrum Schenk.

URBES MAJORES
URBES MINORES
Oppida
Pagi
Castella

Archiepiscopus
Episcopatus
Academiæ
Phari
Propugnacula
Præfecturæ

Hungaria Georgiana, ut & vicinæ Regiones, quod ad Status Reipub. in Duplicati, genuinæ tabulæ, in Amsterdam by Romer Visscher, Ottens, en den Nieuwenhof, aan de Coffe Zyde in de Verdrietigheid, by Johan den Dam, en de Scuitbeeld.

TARTARIA

OCZACOVIENSES

OCZAKOW alias DZIARCIMENDA

TARTARI MINORIS P.

BESSARABIA

SANGIACATUS BUDZIACENSIS

SANGIACATUS

Insul Hanada dla Gezirenuar

CARA DENGHIZ

id est

MARE NIGRUM

PONTUS EUXINUS

Golfo della Varna

olim

DOBRUCENSES

SILISTRIA alias DOROSTERO

MOLDAVIA

VALACHIA

TRANSILVANIA

SAXONUM Altlandia

Burcland

Comitat

PRINCIPATUS

SANGIACATUS BIZYENSIS

ROMANIA olim THRACIA

SANGIACATUS GALLIPOLENSIS

PROPONTIS

Hodie

MAR DE MARMORA

Golfo de Contessa

Golfo de Caridia

ARCHIPELAGI

Golfo de Monte Santo

Stalimene Ins.

ASIÆ PARS NATOLIÆ

BULGARIA

SANGIACATUS SARDICENSIS

SANGIACATUS NICOPOLENSIS

SANGIACATUS SILISTRIENSIS

SANGIACATUS SEMENDRIENSIS

SANGIACATUS CRATOVIENSIS

SANGIACATUS SMEDEREVIENSIS

SANGIACATUS BOSNENSIS

SANGIACATUS HERZEGOVINA

SANGIACATUS SCUTARINUS

SANGIACATUS MONTIS ALBANI

SANGIACATUS SANCTI SAVI

SANGIACATUS SANCTI GEORGII

SANGIACATUS SANCTI MAURI

SANGIACATUS SANCTI MAURI

SANGIACATUS SANCTI MAURI

IMPERIUM TURCICUM; COMPLECTENS EUROPÆ, ASIÆ ET AFRICÆ, ARABIÆ QUE REGIONES ac PROVINCIAS PLURIMAS: INDUSTRIA et LABORE Petr. Schenck.

ASIA

ACCURATISSIME DESCRIPTA
ex omnibus, quae hactenus extiterunt,
imprimis viri Amplist.
NICOLAI WITSEN,
Consulis Amstelaedamensis
exactissimis delineationibus.

Schenk excu. Amst. cum Privil.

MARE TARTARICUM

OCEANUS ORIENTALIS sive MARDINDIA

MARE DE SALA ex CASPIUM

PONTUS EUXINUS, MARE NIGRUM

MARE MEDITERRANEUM

MARE ROSEUM sive MARE ARABICUM

MARE LANTCHIDOL

HOLLANDIA NOVA

EUROPA

ASIA

AFRICA

TARTARIA

MAGNI MOGOLIS IMPERIUM

INDOSTAN

SINÆ PARS

JAPAN

PHILIPPINÆ INSULÆ

DE ZEE LENSKOGO

L'ASIE

Dresse sur les Observations de l'Academie Royale des Sciences et quelques autres, et sur les memoires les plus recens.

Par G. de l'Isle Geographe.

a Amsterdam

Chez PIERRE SCHENK,

sur le Nygendam, a l'Atlas d'Janson.

Avec Privilege. 1708.



ECHELLE

Lieues Communes de Allemagne

Lieues marines de Espagne

Parsangues de Perse

Cosses des Etats du Mogol

Verstes de Moscovie

Lis ou Stades de la Chine

Lieues du Japon

Journées communes

AVERTISSEMENT

Comme il y a plusieurs choses sur cette Carte et sur les autres que j'ay mises au jour qui sont differentes de ce qui se trouve sur les cartes qui ont paru jusquicy; Il est a propos d'avertir icy que cela n'est point arrivé par inadvertence et que je rends raison de ces changemens dans la Nouvelle Introduction a la Geographie.

MER GLACIALE

MER DE LEN

Cercle Polaire

LAP PONIE

FINLANDE

MER BALTHIQUE

POLOGNE

EUROPE

MOSCOVIE PEUPLE

TARTARIE MOSCOVITE

LES IAKUTS

MER D'AMOUR

TERRE DE LA COMPAGNIE

TERRE D'YESO

TARTARIE CHINOISE

MER ORIENTALE

ISLES DU JAPON

TURQUIE EUROPE

GRECE

MER NOIRE

CIRCASSIE

TURQUIE ASIATIQUE

MER CASPIENNE

MER MEDITERRANEE

GRANDE TARTARIE

TARTARIE INDEPENDANTE

CALMOUCS

BASKIRIE

PAYS DES CALMOUCS

TARTARIE OCCIDENTALE

CHINE

MER DU SUD

ISLES PHILIPPINES

NOUVELLES PHILIPPINES

ISLES MOLUQUES

NOUVELLE GUINEE

ISLES DE LA SONDE

ISLES DE SUMATRA

ISLE DE BORNEO

ISLE DE CELEBES

ISLE DE MINDANAO

ISLE DE LAVA

GOLFE DE BENGALA

GOLFE D'SIAM

MER DES INDES

ARABIE

ARABIE DESERTE

ARABIE HEUREUSE

PERSE

EGYPTE

NUBIE

ABISSINIE

AFRIQUE

ISLE DE SOCOTORA

ISLE DE CEYLAN

ISLES MALDIVES

Equateur ou Ligne Equinoctiale

Tropique du Cancer

Rme. DE GAOGA

Rme. DE GORHAN

Septentrion.

Occident.

Orient.

Midy.

TABULA NOVA IMPERII TURCARUM, ARABUM ET PERSARUM

ECHELLE

Milles Communs d'Italie qui sont dit on les mêmes que ceux de Turquie

Milles d'Arabie dont on se sert dans tous les Pays ou les Arabes sont repandus.

Milles d'Egypte dont on se sert sur tout dans la Basse Egypte.

Farsangues ou Agats de Perse que les Arabes evaluent a 3. milles Arabiques chacun.

Journées Communes de 3. a 9. lieues François chacune.

CARTE DE LA TURQUIE DE L'ARABIE ET DE LA PERSE.

Dressée sur les Memoires les plus recens rectifiée par les Observations de Mr. de l'Academie Roy.le des Sciences

Par G. DE L'ISLE Geographe

A AMSTERDAM
Chez IEAN COVENS et CORNEILLE MORTIER
Geographes Avec Privil.

63.

(47)



TARTARIA, sive MAGNI CHAMI IMPERIUM ex credendis Amplissimi Viri Dni NICOLAI WITSEN, Cos: Amst:

Aliorumq; probandorum, et hodiè vigentium Geographorum Archetypis congestum, auctum, et in lucem editum a CAROLO ALLARD, Amst: Bat:

Cum Privilegio Potentiss^imorum D. D. Ord^num Hollandiæ et Westfrisiæ.

OCEANUS SEPTENTRIONALIS et GLACIALIS olim SCYTHICUS

MARE TARTARICUM ofte de MANGEESCHE ZEE

OCEANUS ORIENTALIS

MARE DE LENSKOGO

CIRCULUS ARCTICUS

MOURMANSKOY MARE ofte de NORWEGISCHE ZEE

NOVA ZEMLA

NIAREN MORE

MARE DE SALA sive CASPIUM olim DE BACCHUS

GUALENSKOY MORE

MAGNI MOGOLIS IMPERII PARS

EUROPA

ASIA

TARTARIA

SERENISSEN in de DALEN

BASHKIRS

MORDUI

KALMACCI

KALMACCI Descr.

TURCESTAN

CASCAR

CABUL

Tibet Regn

REGNUM Radoc

REGNUM TANGUT

REGNUM TANNU

REGNUM LADINSKOY

REGNUM Sive ROSZIESKOGO

MUGALIA

KAMTSCHATKA

PIANSKOY REGIO

LENSKOGO REGIO

OTMORE WOSTOI

KUILI

ZUCZARI

SAMOIED

Ysbrants Eylandt

De Hoeck der Begeerte

Tasara I.

Ysbrants Eylandt

Y. Cap

Promontorium Glaciale

Caput Scythicum

Innavigabile, ope continui Serpentis vel Fluitantis Glaciei, atq; (ut fertur tempore) perpetuis Nebulis, crebrisq; inundantis Serpulis et Natis latentibus.

Ysbrants Eylandt

Ysbrants Eylandt

Ysbrants Eylandt

70.

(48)

62

IUDÆA seu TERRA SANCTA quæ HEBRÆORUM sive ISRAELITARUM TERRA, IN SUAS DUODECIM TRIBUS DIVISA, EÆ VERO SUNT CIS IORDANEM TRIBUS IUDA, TRIBUS BENIAMIN, TRIBUS SIMEON, TRIBUS DAN, TRIBUS EPHRAIM, DIMIDIA TRIBUS MANASSE, TRIBUS ISASCHAR TRIBUS ZEBULON, TRIBUS NEPTALIM, TRIBUS ASER, AC TRANS IORDANEM TRIBUS RUBE. TRIBUS GAD ET ALTERA DIMIDIA TRIBUS MANASSE, SECRETIS AB INVICEM REGNIS IUDA ET ISRAEL EXPRESSIS INSUPER SEX ULTIMI TEMPORIS EJUSDEM TERRÆ PROVINCIJS *ex Conatibus Geographicis* GULIELMI SANSON NICOLAI *Filij Christianissimi Galliarum Regis Geographi*

Pl. 6

N.o 8. (49.a)



L'AFRIQUE

Dressé sur les Observations de Mr. de l'Academie Royale des Sciences et quelques autres: & sur les Memoires les plus recens.

Par G. DE L'ISLE Geographe.

A Amsterdam

Chez PIERRE SCHENK sur le rampart, a l'Atlas de Sanson.

Avec Privilege 1708.

AVERTISSEMENT.

Comm il y a plusieurs choses sur cette carte ce sur les autres que j'ay mises au jour qui sont differentes de ce qui se trouve sur les Cartes qui ont paru jusqu'icy, il est apropos d'avertir icy que cela n'est point arrivé par inadvertence, et que je rends raison de ces changemens dans la Nouvelle Introduction a la Geographie.

ECHELLE.

Lieües marines de France et lieues communes de Espagne de 20 au deg.

Lieües marines de Espagne de 17½ au degré

Lieües Communes de Allemagne de 15 au degré

Journées communes de 8 ou 9 lieues Françoises

MER DES INDES

AFRICA ELABORATISSIMA.

P. Schenck ex. Amstel. cum Privil.

MARE ATLANTICUM

MARE MEDITERRANEUM

MARE GUINEÆ

OCEANUS ÆTHIOPICUS

OCEANUS ORIENTALIS

MARE ARABICUM

Sinus Persicus

Æquator sive Linea Æquinoctialis

Tropicus Cancri

Tropicus Capricorni

Estrecho de Gibraltar

Madera Inf.

Porto Santo

Canariæ Insulæ

Insulæ Fortunatæ olim

I. de S. Antonio

I. de S. Vincente

I. de S. Lucia

I. de S. Nicolao

Insulæ de Cabo Verde olim Hesperides Sive Gorgades

I. de Bona Vista

I. de Mayo

I. de S. Iago

I. del Fuego

I. Rotes

I. de San Matheo

I. d'Annobon

I. de Ascension

S. H. d'Agosto

I. Martin Vaz

Trinidad

I. dos Picos

Sta Helena

N.I. de Sta Helena

Cabo de bona Speranza

Cabo de S. Agostino

Cabo de S. Augustin

Cabo de S. Roque

Cabo Verde

Cabo Formoso

Cabo de Lopo Gonsalvo

Cabo Negro

Punta de S. Braz

Punta de S. Nicolas

Cabo de Agulhas

Cabo de Corrientes

Cabo dos Correntes

Cabo de Maria

Cabo de Diego Roiz

Cabo de Currembule

Cabo de Natal

Cabo de Delgado

Cabo de Guardafui

Cabo Aromatum

Cabo Comorin

Cabo de Rosalgate

Cabo de Fartaque

Cabo de Monte Felix

Cabo de Gardafui

Cabo de Rosalgate

Cabo de Fartaque

Cabo de Monte Felix

Cabo de Gardafui

Cabo Aromatum

Cabo Comorin

N.o 6.

EUROPA

EXCUL[illegible]TISSIMA.

P. Schenk ex. Privil.

OCEANUS SEPTENTRIONALIS

CIRCULUS ARCTICUS

OCEANUS DEUCALEDONIUS

OCEANUS OCCIDENTALIS SIVE ATLANTICUS

ISLANDIA

Faro Insulæ

Inf. Schetland et Hitland

Hebrides Insula

Orkney Inf.

Ulonia

MARE GERMANICUM

MARE BALTICUM

SINUS BOTNICUS

SINUS FINNICUS

MARE DE OOST ZEE

DE NOORD ZEE

MARE DANICUM

OCEANUS BRITANNICUS

MARE GALLICUM

GALLIA

GERMANIA

HISPANIA

MARE HISPANICUM

MARE LIGUSTICUM

GOLFE DE VENISE

MARE DI PONENTE

MARE MEDITERRANEUM

AFRICA

MAROCHO

Estrecho de Gibraltar

MARE MOSCOVITICUM

Kolgoi Ostrof

LAPPONES RUSSI

LEPORIE

Bella More

ALBUM MARE

MOSCOVIA

WOLOGDA

DWINA

PERMIA

MORDUINEN

CZEREMISIS NAGORDI

MONTANI

MORDUA

RESANIA

SMOLENSKO

LITHUANIA

POLONIA

TRANSYLVANIA

WALACHIA

MOLDAVIA

BESSARABIA

MARE NIGRUM olim PONTUS EUXINUS

TURCIA ASIATICA

ASIA MINOR

ANATOLIA olim ASIA

Caramania

PAMPHYLIUM MARE

LYCIUM MARE

MARE DI LEVANTE

ARABIA

PETREA

AEGYPTUS

ARCHIPELAGO

MARE DI CANDIA

TE DORDRECHT, BIJ DE LEEUW EN KRAP.

C. van Baarsel, fculp.

9



L'AMERIQUE SEPTENTRIONALE.

Dressée sur les Observations de Mrs de l'Academie Royale des Sciences. & quelques autres, & sur les Memoires les plus recens

Par G. DE L'ISLE Geographe.

a Amsterdam

chez PIERRE SCHENK,

sur le Vygendam, al Atlas de Sanson.

Avec Privilege

1708

ECHELLE

Lieues communes de France de 25 au degré

50 100 150 200 250 300 350 400 450 500

Lieües marines de France et lieües communes de Espagne de 20 au deg

50 100 150 200 250 300 350 400

Lieües marines de Espagne et de Portugal de 17 ½ au degré

50 100 150 200 250 300 350

Lieües communes de Allemagne de 15 au degré

50 100 150 200 250 300

Journées communes de 8 lieues Francoises

10 15 20 25 30 35 40 45 50 55 60

AVERTISSEMENT

Comme il y a plusieurs choses sur cete carte et sur les autres que jay mises au jour qui sont differentes de ce qui se trouve sur les cartes qui ont paru jusquici, Il est apropos d'avertir icy que cela nest point arriué par inadvertence & que je rends raison de ces changemens dans la Nouvelle Introdution ala Geographie

Septentrion

NOUVEAU GROENLAND

VIEUX GROENLAND

BAYE DE BAFFINS

GROENLAND

TERRES ARCTIQUES

Cercle Polaire

BAYE DE HUDSON

TERRE DE LABRADOR ou DES ESQUIMAUX

CANADA ou NOUVELLE FRANCE

TERRE NEUVE

ISLES DE S. LAURENT

ACADIE

ANGLETERRE

NOUVELLE YORK

PAYS DES ILINOIS

PAYS DES OUTAOUAS

PAYS DES KILISTINONS

PAYS DES NADOUESSIS

FLORIDE

MEXIQUE

CALIFORNIE

NOUVEAU MEXIQUE

NOUVEAUX Vagabonds

GOLFE DE MEXIQUE

LUCAYES

ISLE DE S. DOMINGUE

ISLES ANTILLES

TERRE FERME

AMERIQUE MERIDIONALE

MER DU NORD

MER DU SUD ou MER PACIFIQUE

Tropique du Cancer

ISLES AÇORES

Ide Tercere

Ide de St Michel

Ide de St Maria

Ide de Corvo

Ide de Florez

Ide de Fayal

Isle du Pic

Angra

Ide St Augustin

Ide St Thomas

Ide St Francois

Ide de la Trinité

Ide de la Barbade

Ide de la Dominique

Ide de St Antoine la plus occidentale des Isles du Cap Verd

Ide de St Borondon que lon croit fabuleuse

SARGASSE

Bermudes ou Ide d'Ete

Herbes flotantes sur la mer

Ices flottent des herbes mais en moindre quantité que du côté de l'Est

Seches de vasa

Le Petit Banc ou le banc Jaquet

Le Grand Banc ou des Morues

Asseniposils

Sioux de l'Ouest

Sioux de l'Est

Apaches de navajo

Apaches Vaqueros

Apaches de Xila

Apaches del perillo

Apaches Pimples

COAHUILA

COMANA

QUIVIRA habité par les Aixais

Mendocin

Route de Drake

Route de Olivier de Nort Hollandois l'an 1600

Route de Cortez l'an 1534

Vdes 6 montagnes découvertes par les Hollandois l'an 1616

Terre habitée découverte par Mendana

Mi dy.

No. 10.

(31)

10

L'AMERIQUE MERIDIONALE

Dressée sur les Observations de Mrs de l'Academie Royale des Sciences & quelques autres, & sur les Memoires les plus recens

Par G. DE L'ISLE Geographe.

a Amsterdam
chez PIERRE SCHENK.
sur le Vygendam a l'Atlas de Sanson.
Avec Privilege.
1708.

AVERTISSEMENT

Je rends raison dans ma Nouvelle Introduction a la Geographie des changemens que j'ay faits sur cete carte

MER DU NORD

MER DU SUD OU MER PACIFIQUE

Equateur ou Ligne Equinoctiale

Tropique du Capricorne

Premier Meridien

NOUVELLE ESPAGNE

TERRE FERME

GUIANE ou TERRE DES AMAZONES

PAYS DES AMAZONES

PEROU

CHILI

TERRE MAGELLANIQUE

PROVINCES DE LA PLATA

BRESIL

NATION DES TUPIQUIS TAPUYAS

Route de Drake

Route de Mendaña

Route de Gallego

Route du 2e Voyage de Mendaña avec F. Quir l'an 1595

Route de le Maire et de Schouten l'an 1616

Route de Ferdinand Magellan l'an 1520

ECHELLE

Lieües Communes de France de 25 au degre

Lieües marines de France et lieües Communes de Espagne de 20 au degre

Lieües marines de Espagne et de Portugal de 17 ½ au degre

Lieües Communes de Allemagne de 15 au degre

Journées Communes de 8 lieües Françoises

NOUVELLE MER DU SUD decouverte par le Maire

DE NOORD ZEE
VLAANDEREN,
HENEGOUWEN,
en een gedeelte van
FRANKRIJK.
Te Dordrecht, bij
DE LEEUW en KRAP.
C. van Baarsel, fecit.
DEPART.
VAN DE SOMME
VAN DE OISE
VAN DE SEINE
AISNE
CALAIS
NOORDEN
GOUWEN
HENE
Calais
Ardres
St Omers
Aire
Montreuil
Hesdin
ABBEVILLE
Amiens
Corbie
Peronne
Bapaume
Arras
Douai
Valenciennes
Bouchain
Quesnoy
Cambrai
Landrecy
Mons
Condé
Ryssel
Doornik
Oudenaerde
Kortryk
Gent
Brugge
Oostende
Nieuwpoort
Duinkerken
Veurne
Dixmuiden
Ypre
Axel
Middelburg
WALCHEREN
ZUID BEVELAND
Blankenberg
Sluis
Aardenburg
Ghendt
Thielt
Roulers
Menin
Comines
Warneton
Armentieres
Lille
Tournay
Leuze
Ath
Lessines
Grammont
Audenarde
Oudenaerde
Deinze
Courtray
Thuin
Charleroy
Binche
Lens
Bethune
Aire
St Venant
Merville
La Venthie
Frommelles
Estaires
Haubourdin
Lillers
Fruges
Montreuil
Etaples
Boulogne
Samer
Calais
Wimereux
Ardres
Guines
Marquise
Calais
Crecy
Doullens
Abbeville
Pequy
Encre
Albert
Somme R.
Corbie
Peronne
Bapaume
Ham
Tergnier
Guise
Vervins
Chauny
La Fere
St Gobin
Laon
Noyon
Soissons
Compiegne
Clermont
Beauvais
Pont a Verte
Braine
Fismes
Villers Cotterets
la Ferte Milon
Crepy
Senlis
Dammartin
Meaux
Nanteuil
Chaumont
Pontoise
Montmorency
St Germain
Marly
Versailles
PARIS
Seine R.
Oise R.
Somme R.
Aisne R.
Marne R.

Index.

1. Theatrum historicum, autore Guillelmo Del'Isle, Amsterdami apud Covens & Mortier.
2. La Mer Méditerranée, divisée en ses principales parties, par G. Valck, à Amsterdam.
3. Regnorum Portugalliae & Algarbiae tabula novissima, accuratissime composita per P. Placidum Augustinum et edita per Nicolaum Visscher, cum Priv., nunc ap. P. Schenk, Jun.
4. Hispaniae & Portugaliae Regna per Nicolaum Visscher.
5. L'Espagne, dressée par la description, qui en a été faite par Rodrigo Mendez Silva et sur plusieurs relations & Cartes manuscrites ou imprimées de ce Royaume, rectifiées par les Observations de Mrs de l'Académie des Sciences et autres astronomes, par G. de l'Isle (Covens & Mort.)
6. Cataloniae principatus, nec non Ruscinonensis et Cerretaniae Comitatus in comum Vicariatus peraccurate distincti per Nicolaum Visscher. Amst. Bat.
7. L'Italie, dressée sur les observations de Mrs de l'Academie Royale des sciences & sur celles du R. P. Riccioli de la compagnie de Jésus et autres astronomes du pays et sur plusieurs autres mémoires par G. de l'Isle, Amsterdam chez I. Covens & C. Mortier.
8. L'Italie distinguée suivant l'estendue de tous les estats, royaumes republiques &c par le Sr Sanson.
9. Status Sabaudiae ducatum Sabaudiae R. Pedemontii Com. Nicaeae Com. Fr. de Mil. Amst.
10. Les estats de Savoye, Piemont, et le Comté de Nice, par le Sr. Sanson.
11. Nova Helvetiae & Tabula, per G. de l'Isle, apud I. Covens & C. Mortier.
12. La France par G. de l'Isle, Amsterdam, I. Covens & C. Mortier 1721.
13. L'Allemagne " " "